








AREA OPERATIVA PER L'ISTITUZIONE DI PCA – PMA – ZAM – ZONE ATTERRAGGIO/DECOLLO ELICOTTERI

P.C.A - VVF 	LATITUDINE	LONGITUDINE
	GRADO DECIMALE	
	39.328669	8.667266
Posto Comando Avanzato	GRADO SESSAGESIMALE	
	39°19'43.21"	8°41'02.10"
	GRADO DECIMALE	
P.M.A. – 118^(*) 	LATITUDINE	LONGITUDINE
	GRADO DECIMALE	
	39.32223	8.66205
Posto Medico Avanzato	GRADO SESSAGESIMALE	
	39°19'20.03"	8°39'43.38"
	GRADO DECIMALE	
Z.A.M. (*) 	LATITUDINE	LONGITUDINE
	GRADO DECIMALE	
	39.32220	8.66125
Zona Ammassamento Mezzi	GRADO SESSAGESIMALE	
	39°19'19.99"	8°39'40.50"
	GRADO DECIMALE	
(*)	Le aree indicate per il PMA e la ZAM sono indicative – le stesse dovranno essere individuate in qualsiasi punto all'interno del perimetro 	
	Le piazzole per l'atterraggio/decollo degli elicotteri andranno individuate all'interno del perimetro 	



COMUNE		PROVINCIA
DOMUNE DI DOMUSNOVAS (SU) - COMUNE DI IGLESIAS (SU)		SUD SARDEGNA
 Prefettura di Cagliari Ufficio Territoriale del Governo	PIANO DI EMERGENZA ESTERNA - EDIZIONE 2023	
	RWM ITALIA SPA - STABILIMENTO DI DOMUSNOVAS (SU) - IGLESIAS (SU)	
	UBICAZIONE POSTI DI COMANDO E AREE DI ATTESA MEZZI	
	(PCA POSTO COMANDO AVANZATO VV.F. - PMA POSTO MEDICO AVANZATO - ZAM ZONA AMMASSAMENTO MEZZI)	
ALLEGATO 5	1 / 1	