











Tappa
19
cronotabella

MORTEGLIANO - SAPPADA
PARAMOUNT STAGE
venerdì 24 maggio 2024

km 157
D = 2850 m

Quota			DISTANZE			ORA DI PASSAGGIO		
			par- ziali	per- corse	da per- correre	media km/ora		
						41	39	37
PROVINCIA DI UDINE						>>>>		
	41 MORTEGLIANO	↑ Start Village	1.6			13.05	13.05	13.05
	42 MORTEGLIANO	↑ km 0	0.0	0.0	157.0	13.10	13.10	13.10
	43 Lestizza	↔ sp.10	0.7	0.7	156.3	13.11	13.11	13.11
	74 Basiliano	↑ v. Battisti-Variano-v. torino-sp.10	7.6	8.3	148.7	13.21	13.22	13.22
	99 San Marco	↔ sp.60	6.1	14.4	142.6	13.30	13.31	13.32
	97 Mereto di Tomba	↔ sp.60-sp.101	3.6	18.0	139.0	13.34	13.35	13.36
	148 Rodeano Alto	↑ sp.5	8.0	26.0	131.0	13.45	13.47	13.49
	252 San Daniele del Friuli	↑ v. Umberto I-v. Cesare Battisti-sp.5	6.7	32.7	124.3	13.54	13.57	13.59
	164 Ponte sul Tagliamento	↑ sp.4	6.8	39.5	117.5	14.03	14.05	14.08
PROVINCIA DI PORDENONE								
	199 Pinzano al Tagliamento	↔ sp.1	1.2	40.7	116.3	14.05	14.07	14.10
PROVINCIA DI UDINE								
	153 Ponte di Flagogna	↔ sp.41	3.7	44.4	112.6	14.09	14.12	14.15
	268 Forgaria nel Friuli	↔ sp.41	3.6	48.0	109.0	14.15	14.18	14.21
	156 Sompcomino	↔ sp.41	4.7	52.7	104.3	14.21	14.24	14.28
	178 Peonis	↑ Mon. Bottecchia-sp.41	3.4	56.1	100.9	14.25	14.29	14.33
	190 Avasinis	↑ v. McBride	5.8	61.9	95.1	14.34	14.38	14.42
	203 Alesso	↑ sr.512	2.9	64.8	92.2	14.38	14.42	14.46
	202 Somplago	↔ sr.512	4.5	69.3	87.7	14.43	14.48	14.52
	290 Cavazzo Carnico	↑ sr.512	3.4	72.7	84.3	14.49	14.53	14.58
	319 Tolmezzo	↔ v. Moro-v. Roma-ss.52bis	6.6	79.3	77.7	14.58	15.03	15.09
	413 Cedarchis	↔ sp.40	7.4	86.7	70.3	15.08	15.14	15.20
	700 Trelli	↑ sp.40	8.5	95.2	61.8	15.21	15.28	15.35
	653 Salino	↑ sp.40	1.7	96.9	60.1	15.23	15.30	15.37
	648 Paularo	↔ sp.23	3.7	100.6	56.4	15.28	15.34	15.42
	1076 Passo Duron	↑ sp.24	4.3	104.9	52.1	15.40	15.48	15.56
	895 Ligosullo	↑ sp.24	3.4	108.3	48.7	15.44	15.52	16.01
	568 Paluzza	↑ v.d.Fium-sr.465	6.1	114.4	42.6	15.51	15.59	16.09
	608 Cercivento	↑ v.d.Sore-sr.465	1.9	116.3	40.7	15.54	16.02	16.12
	958 Sella Valcalda	↔ Ravascletto-sr.465	5.4	121.7	35.3	16.07	16.16	16.27
	565 Comeglians	↔ ins. sr.355	7.3	129.0	28.0	16.15	16.25	16.36
	745 Rigolato	↑ sr.355	5.8	134.8	22.2	16.24	16.35	16.46
	765 galleria	↑ 1285m	3.0	137.8	19.2	16.28	16.39	16.51
	888 Forni Avoltri	↑ sr.355	4.7	142.5	14.5	16.36	16.47	16.59
	1030 Ingresso Carnia Arena	↔	3.8	146.3	10.7	16.41	16.53	17.05
	1041 Carnia Biathlon Arena	↑	0.5	146.8	10.2	16.42	16.53	17.06
	1035 Uscita Carnia Arena	↔ sr.355	0.7	147.5	9.5	16.43	16.54	17.07
	1248 galleria	↑ 154m	2.4	149.9	7.1	16.50	17.02	17.15
	1290 Cima Sappada	↑ sr.355	0.9	150.8	6.2	16.52	17.04	17.18
	1240 SAPPADA	↑ sr.355	6.2	157.0	0.0	16.59	17.12	17.26

NOTE:



Traguardo Volante:

km 56.1 Peonis

km 116.3 Cercivento



Gran Premio della Montagna:

km 104.9 - Passo Duron - m 1076 (2ª cat.)

km 121.7 - Sella Valcalda - m 958 (3ª cat.)

km 150.8 - Cima Sappada - m 1290 (2ª cat.)



Galleria/Tunnel: km 137.8 - 149.9



Passaggio a Livello/Level Crossing: km

Tappa
19
cronotabella

MORTEGLIANO - SAPPADA PARAMOUNT STAGE

venerdì 24 maggio 2024

Prov/com	Distanza	Località	DIR	via	km 157
UDINE					
Mortegliano					
		MORTEGLIANO	↑	Start Village	
			↑	via Cavour	
			↑	Ponte Canale Cormor	
			↑	via Cavour	
			↖ sp.10	via Lestizza	
			↑ sp.10		
		MORTEGLIANO	↑	sp.10	km 0
			↑	sp.10	
Lestizza					
		Lestizza	↑	sp.10	via Nicolò Fabris
			↗	sp.7	via Roma
			↑	sp.10	via Sclaunicco
			↑	sp.10	
			↑	sp.10	Sclaunicco
			↑	sp.10	via San Giovanni Bosco
			↑	sp.10	
			↑	sp.10	sottopasso sp.95
			↑	sp.10	
Basiliano					
		Basiliano	↑	sp.10	
			↑	sp.10	rotatoria con ss.13 Pontebbana
			↑	sp.10	via Europa Unita
			↑	sp.10	sottopasso ferrovia
			↑	sp.10	via Europa Unita
			↗		via Cesare Battisti
			↑		via Guglielmo Oberdan
			↑		Piazza Patriarcato
			↑		via 21 Aprile
			↖		via 21 Aprile
			↖		via Torino
			↗	sp.10	viale Carnia
			↑	sp.10	viale Carnia
			↑	sp.10	Blessano
			↑	sp.10	viale Carnia
Mereto di Tomba					
		San Marco	↑	sp.10	via Domenico Bertoli
			↖	sp.60	via fabio Simonutti
			↑	sp.60	via Castelliere
			↑	sp.60	via Divisione Julia
			↑	sp.60	via Trento e Trieste
		Mereto di Tomba	↗	sp.60	via Armando Diaz
			↑	sp.60	Ponte Torrente Cormor
			↑	sp.60	via Armando Diaz
Coseano					
		Barazzetto	↑	sp.60	via Maggiore
			↖	sp.60	via Maggiore
			↑	sp.60	via Maggiore
			↗	sp.101	via dell'Unione
			↑	sp.101	via della Pace
			↑	sp.101	
			↑	sp.101	sovrappasso sr.464
			↑	sp.101	
			↑	sp.101	via Nogaredo

Tappa
19
cronotabella

MORTEGLIANO - SAPPADA PARAMOUNT STAGE

venerdì 24 maggio 2024

Prov/com	Distanza	Località	DIR	via	km 157
			↑	sp.62	via Provinciale
Rive d'Arcano					
			↑	sp.62	via Cisterna
		Rodeano Alto	↑	sp.5	via Carnia
			↑	sp.5	
San Daniele del Friuli					
			↑	sp.5	via John Fitzgerald Kennedy
			↗		viale Trento e Trieste
			↖		va Dalmazia
			↖		via Giusto Fontanini
			↑		via Teobaldo Ciconi (contromano)
			↑		via Umberto I
		San Daniele del Friuli	↖		via Cesare Battisti
			↗		via Tagliamento
			↑	sp.5	via Ragogna
Ragogna					
			↑	sp.5	via Udine
			↑	sp.5	via San Daniele
		Ragogna	↑	sp.5	via Roma
			↑	sp.5	via Volontari della Libertà
			↑	sp.5	via al Ponte
			↑	sp.5	San Pietro
			↑	sp.5	via al Ponte
			↑	sp.5	Ponte sul Tagliamento
PORDENONE					
Pinzano al Tagliamento					
		galleria	↑	sp.4	30m
			↑	sp.4	via 20 Settembre
			↑	sp.4	sovrappasso ferrovia
			↑	sp.4	via 20 Settembre
		Pinzano al Tagliamento	↗	sp.1	
			↑	sp.1	Fraz. Campeis
			↗	sp.1	
UDINE					
Forgaria nel Friuli					
			↑	sp.41	via Pinzano al Tagliamento
		Ponte di Flagogna	↖	sp.41	
			↖	sp.41	
			↑	sp.41	
			↑	sp.41	via Nuova al Ponte
			↑	sp.41	via Grap
		Forgaria nel Friuli	↖	sp.41	via Cornino
			↖	sp.41	via Costa
			↑	sp.22	via Costa
			↖	sp.22	via Napoleonica
			↑	sp.22	via Napoleonica
			↑	sp.84	
		Sompcornino	↑	sp.41	
			↑	sp.41	
Trasaghis					
			↑	sp.41	via Ottavio Bottecchia
			↑	sp.41	Monumento a Bottecchia
			↑	sp.41	via Ottavio Bottecchia
		Peonis	↑	sp.41	via Ottavio Bottecchia
			↖		
			↑		via Maggiore

Tappa
19
cronotabella

MORTEGLIANO - SAPPADA PARAMOUNT STAGE

venerdì 24 maggio 2024

Prov/com	Distanza	Località	DIR	via	km 157
		Avasinis	↑		via Geroge Roland McBride
			↑		
			↑		via Borgo Oncedis
			↑		Piazza 4 Novembre
		Alesso	↑		via Libertà
			↑		Piazza Primo Maggio
			↑		via Tolmezzo
			↑		sottopasso A23
			↑		via Tolmezzo
Cavazzo Carnico					
			↑		
			↑		sottopasso A23
		Somplago	↑	sr.512	via Alessandro Volta
			↑	sr.512	
		Cavazzo Carnico	↑	sr.512	
			↑	sr.512	
Verzegnis					
			↑	sr.512	
			↑	sr.512	Ponte Avons
Tolmezzo					
			↑	sr.512	
			↑	sr.512	sottopasso ss.52
			↑	sr.512	via Val d'Arzino
			↑	sr.512	via Val di Gorto
			↗		viale Aldo Moro
			↑		viale Aldo Moro
			↑		via Giobatta De Marchi
		Tolmezzo	↖		via Giosuè Carducci
			↑		Piazza Giuseppe Mazzini
			↑		via Roma
			↑		via Quintiliano Ermacora
			↑		Piazza Giuseppe Garibaldi
			↑		via della Vittoria
			↗		via Paluzza
			↑	ss.52bis	via Paluzza
			↑	ss.52bis	
			↑	ss.52bis	Imponzo
			↑	ss.52bis	
			↑	ss.52bis	Ponte Torrente Chiarsò
Arta Terme					
			↑	ss.52bis	
		Cedarchis	↗	sp.40	
			↑	sp.40	
			↑	sp.40	Loc. Rosa dei Venti
			↑	sp.40	
Paularo					
			↑	sp.40	
		Trelli	↑	sp.40	
			↑	sp.40	
		Salino	↑	sp.40	
			↑	sp.40	
			↖	sp.23	
			↑	sp.23	
			↑	sp.23	Ponte Torrente Chiarsò
			↑	sp.23	via Roma

Tappa
19
cronotabella

MORTEGLIANO - SAPPADA PARAMOUNT STAGE

venerdì 24 maggio 2024

Prov/com	Distanza	Località	DIR	via	km 157
			↑	via Roma	
			↑	Piazza Bernardino Nascimbeni	
		Paularo	↶	Ponte Torrente Chiarsò	
			↶	Piazza Julia	
			↑	via Tenente Silvano Sbrizzai	
			↑	via Santa Barbara	
			↷	via San Vito	
			↑	sp.23	
			↑	sp.23	
		Passo Duron	↑	sp.24	
Treppo Ligosullo					
			↑	sp.24	
			↑	sp.24	Forcella di Lius
			↑	sp.24	
		Ligosullo	↑	sp.24	via Provinciale
			↑	sp.24	
			↑	sp.24	via Roma
		Treppo Carnico	↑	sp.24	via Roma
			↑	sp.24	via Roma
Paluzza					
			↑	sp.24	via Monte Tersadia
		Paluzza	↷		Ponte Torrente But
Cercivento					
			↑		vai dal Fium
			↗		via di Sot
			↑		via di Sot
		Cercivento	↑		via di Sore
			↑		via di Sore
			↗	sr.465	
			↑	sr.465	
Ravascletto					
			↑	sr.465	via Nazionale
			↑	sr.465	Zovello
			↑	sr.465	via Nazionale
			↑	sr.465	via Valcalda
		Sella Valcalda-Ravascletto	↑	sr.465	via Valcalda
			↑	sr.465	
Comeglians					
			↑	ss. 465	Fraz. Povolaro
			↑	ss. 465	via Roma
			↶	ss. 465	via Roma
			↑	ss. 465	via Roma
		Comeglians	↷	sr.355	via Statale
			↑	sr.355	
			↑	sr.355	Ponte Torrente Degano
			↑	sr.355	
Rigolato					
			↑	sr.355	
			↑	sr.355	via della Repubblica
		Rigolato	↑	sr.355	via della Vittoria
			↑	sr.355	
		galleria	↑	sr.355	1285m
Forni Avoltri					
			↑	sr.355	
			↑	sr.355	via Rigolato
			↑	sr.355	Corso italia
		Forni Avoltri	↑	sr.355	via Roma

Tappa
19
cronotabella

MORTEGLIANO - SAPPADA PARAMOUNT STAGE

venerdì 24 maggio 2024

Prov/com	Distanza	Località	DIR	via	km 157
			↑	sr.355	via Sappada
			↑	sr.355	via di Val Degano
			↑	sr.355	
		Ingresso Carnia Arena	↩		
			↑		
		Carnia Biathlon Arena	↑		
			↑		
		Uscita Carnia Arena	↩		
			↑	sr.355	
Sappada					
			↑	sr.355	
		galleria	↑	sr.355	154m
			↑	sr.355	
		Cima Sappada	↑	sr.355	
			↑	sr.355	
			↖		ingresso pista ciclopedonale
			↑		pista ciclopedonale
			↗		
			↑		Borg. Palù
			↗	sr.355	Borg. Palù
			↑	sr.355	Borg. Palù
			↑	sr.355	Borg. Bach
			↑	sr.355	Borg. Muhlbach
			↑	sr.355	Borg. Cottern
			↑	sr.355	Borg. Hoffe
		SAPPADA	↑	sr.355	Borg. Fontana