



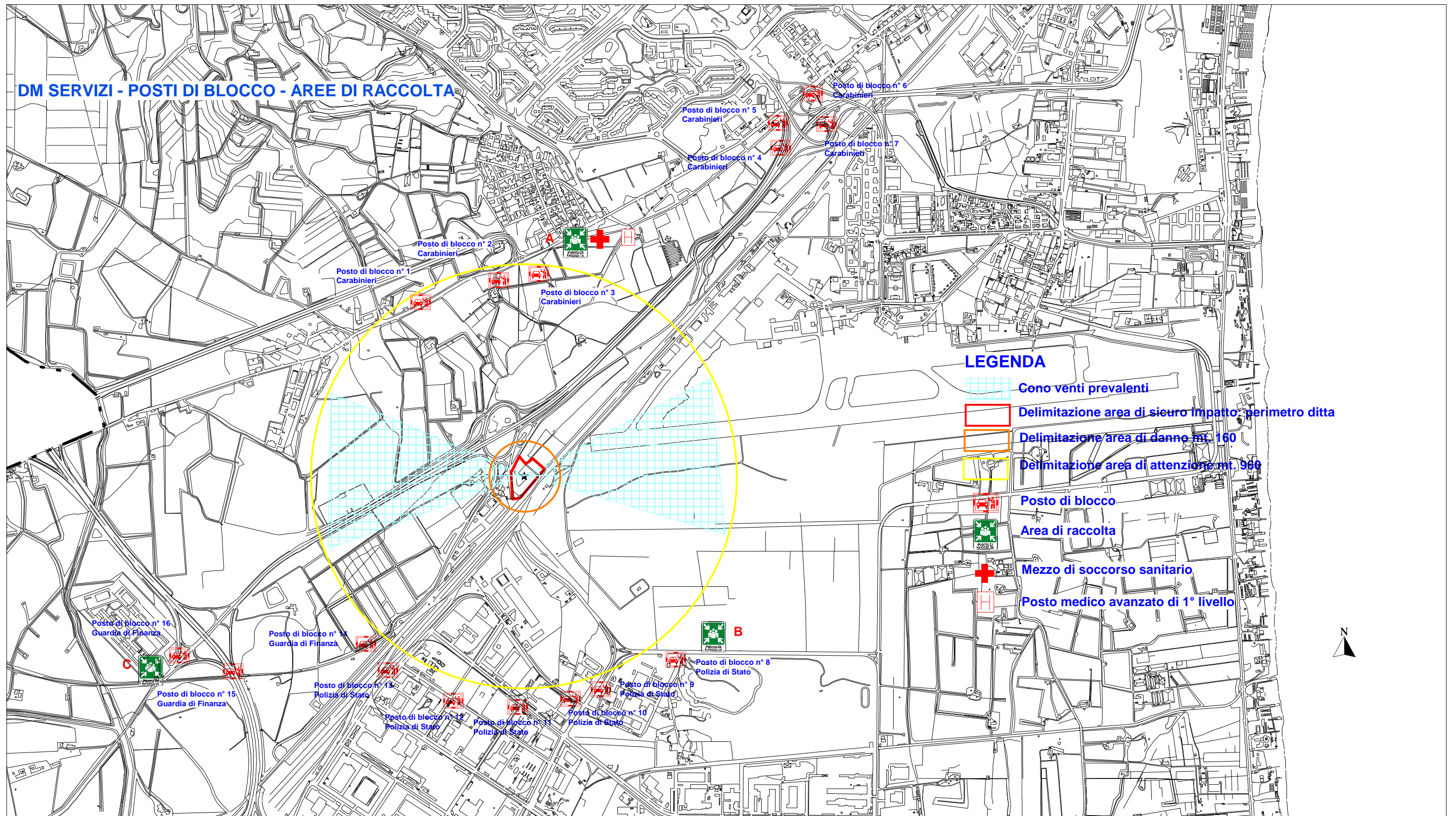
PREFETTURA DI CATANIA
UFFICIO TERRITORIALE DEL GOVERNO











COMUNE DI CATANIA
DIREZIONE PROTEZIONE CIVILE E PUBBLICA INCOLUMITA'

AGGIORNAMENTO ANNO 2018 PIANO DI EMERGENZA ESTERNA

DM SERVIZI - POSTI DI BLOCCO - AREE DI RACCOLTA



LEGENDA

-  Cono venti prevalenti
-  Delimitazione area di sicuro impatto: perimetro ditta
-  Delimitazione area di danno mt. 160
-  Delimitazione area di attenzione mt. 960
-  Posto di blocco
-  Area di raccolta
-  Mezzo di soccorso sanitario
-  Posto medico avanzato di 1° livello

