



PREFETTURA DI CATANIA
UFFICIO TERRITORIALE DEL GOVERNO



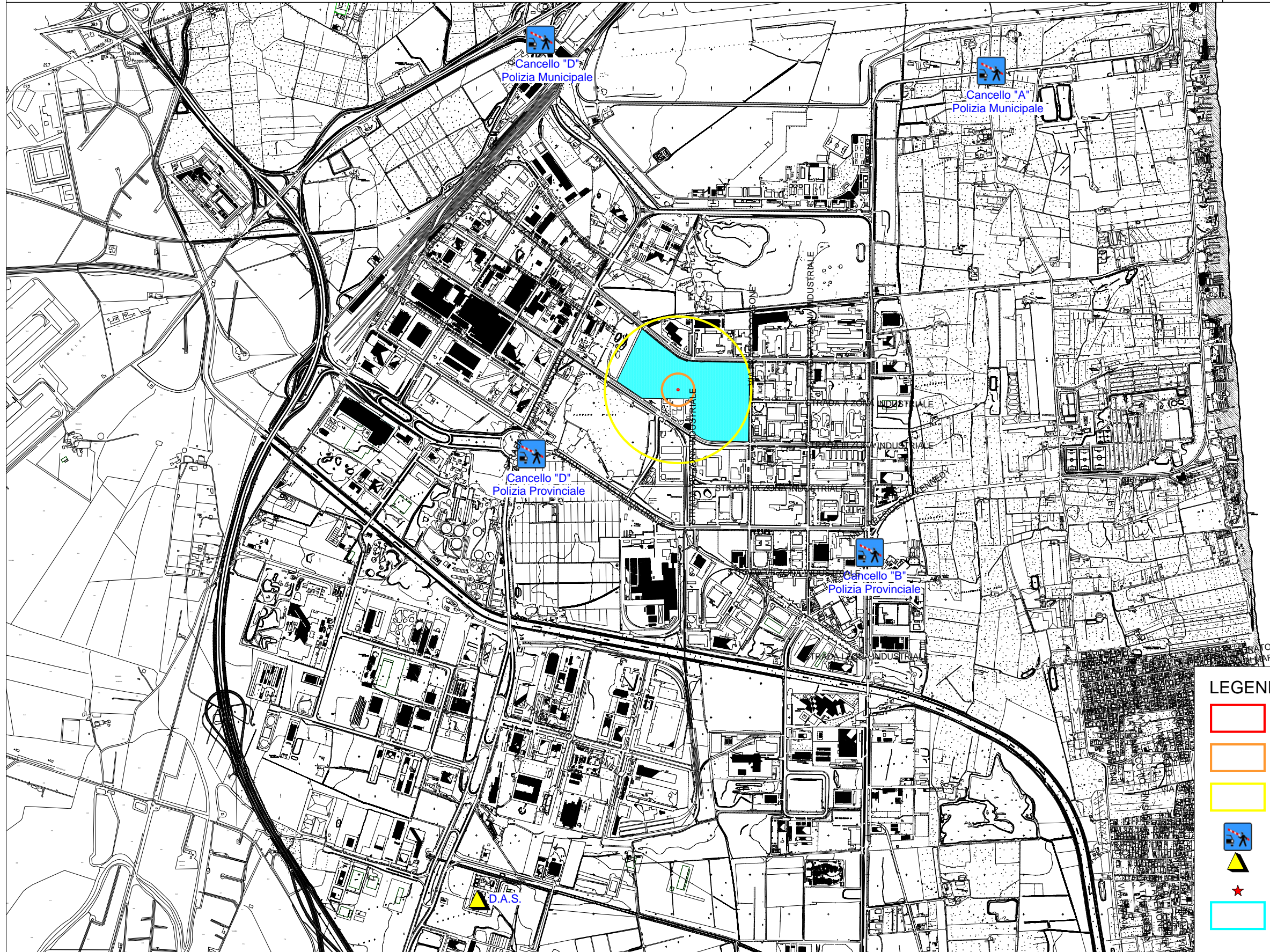
COMUNE DI CATANIA
SERVIZIO PROTEZIONE CIVILE
AGGIORNAMENTO ANNO 2012 PIANO DI EMERGENZA ESTERNA - DITTA "WYETH"
STRALCIO PLANIMETRICO CANCELLI










REGIONE SICILIANA
PRESIDENZA



DIPARTIMENTO REGIONALE
DELLA PROTEZIONE CIVILE
SERVIZIO PER LA PROVINCIA DI CATANIA
U.O.B. S8.01



LEGENDA

-  Delimitazione Area di Sicuro Impatto mt. 3
-  Delimitazione Area di Danno mt. 83
-  Delimitazione Area di Attenzione mt. 374
-  Cancello
-  D.A.S. (Direzione Avanzata Soccorsi)
-  Centro di Criticità
-  Ditta Wyeth