

17° 59' 22.0001" E

17° 59' 24.0001" E

17° 59' 26.0001" E

40° 38' 12.0001" N

40° 38' 12.0001" N



**COMANDO PROVINCIALE VVF
BRINDISI**
"Ignis vim vis ingenii domat"

PIANO DI EMERGENZA ESTERNO
PREFETTURA DI BRINDISI
DETTAGLIO: CHEMGAS
N.2.R.t

Informazioni Cartografiche

UTM Zone 33 / WGS84 / meters
Scala 1:500

Legenda

- DISPERSIONE OSSIGENO
- DISPERSIONE OSSIGENO (30%)
- DISPERSIONE OSSIGENO (35%)
- ORIGINE DEL RILASCIO

Servizio TAS Provinciale

Fonte Dati

Prot. n. S2021/087 del 15/11/2021
Elaborato il: 15/12/2021
Base Mappa: Open Street Map

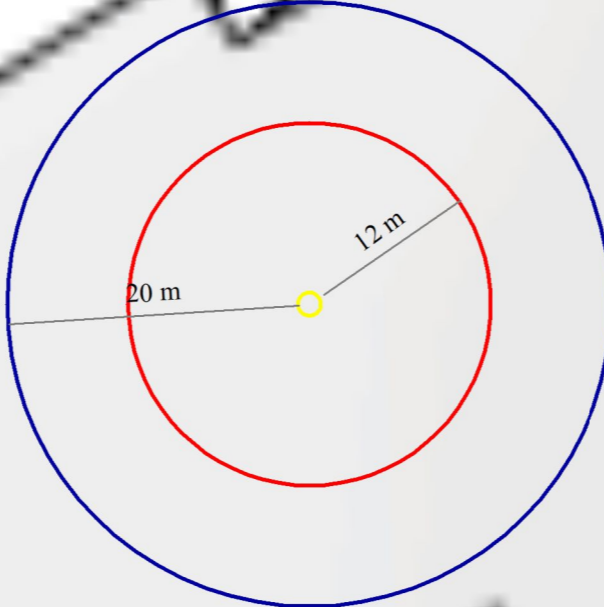
GRUPPO DI LAVORO
di cui alla nota Prot. 3433 del 16/03/2021

Coordinatore PD Giulio CAPUANO

DV BUNGARO - VD D'ALESSANDRO - VFC ETNA

DISCLAIMER: Dati rilevati a supporto dell'attività del Corpo Nazionale Vigili del Fuoco. I dati sono utilizzabili solo per fini operativi citandone la fonte

N.2.R.t_DO_Rottura manichetta Ossigeno_F2



17° 59' 22.0001" E

17° 59' 24.0001" E

17° 59' 26.0001" E

40° 38' 10.0001" N

40° 38' 10.0001" N

17° 59' 24.0001" E

17° 59' 26.0001" E

17° 59' 28.0001" E



M.1.R_DO_Danneggiamento bombole Ossigeno_D5



COMANDO PROVINCIALE VVF
BRINDISI
"Ignis vim vis ingenii domat"

PIANO DI EMERGENZA ESTERNO
PREFETTURA DI BRINDISI
DETTAGLIO: CHEMGAS
M.1.R.

Informazioni Cartografiche

UTM Zone 33 / WGS84 / meters
Scala 1:500

Legenda

- DISPERSIONE OSSIGENO
- DISPERSIONE OSSIGENO (30%)
- DISPERSIONE OSSIGENO (35%)
- ORIGINE DEL RILASCIO

Servizio TAS Provinciale

Fonte Dati

Prot. n. S2021/087 del 15/11/2021
Elaborato il: 15/12/2021
Base Mappa: Open Street Map

GRUPPO DI LAVORO
di cui alla nota Prot. 3433 del 16/03/2021

Coordinatore PD Giulio CAPUANO

DV BUNGARO - VD D'ALESSANDRO - VFC ETNA

DISCLAIMER: Dati rilevati a supporto dell'attività del Corpo Nazionale Vigili del Fuoco.
I dati sono utilizzabili solo per fini operativi citandone la fonte

40° 38' 08.0001" N

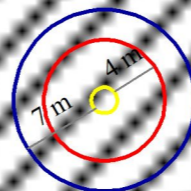
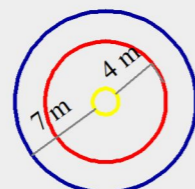
40° 38' 06.0001" N

17° 59' 24.0001" E

17° 59' 26.0001" E

17° 59' 28.0001" E

0 m 10 m 20 m 30 m 40 m



17° 59' 25" E

17° 59' 30" E

40° 38' 15" N

40° 38' 15" N



COMANDO PROVINCIALE VVF
BRINDISI
"Ignis vim vis ingenii domat"

PIANO DI EMERGENZA ESTERNO
PREFETTURA DI BRINDISI
DETTAGLIO: CHEMGAS

— H.7.R.t_JF

— H.7.R.t_JF_Rottura tubazione Idrogeno_D5



Informazioni Cartografiche

UTM Zone 33 / WGS84 / meters
Scala 1:1000

Legenda

JET FIRE

- ELEVATA LETALITA' (12,5 kW/mq)
- INIZIO LETALITA' (7 kW/mq)
- LESIONI IRREVERSIBILI (5 kW/mq)
- LESIONI REVERSIBILI (3 kW/mq)
- ORIGINE DEL RILASCIO

Servizio TAS Provinciale

Fonte Dati

Nota Prot. S2021/067 del 21/05/2021
(ultimo aggiornamento)
Elaborato il: 15/06/2021
Base Mappa: Open Topo Map

GRUPPO DI LAVORO
di cui alla nota Prot. 3433 del 16/03/2021

Coordinatore **PAOLO CAPUANO**
MINISTERO
DELL'INTERNO/80219290584
20.06.2021 16:31:41 UTC

DV BUNGARO - VD D'ALESSANDRO - VC ETNA

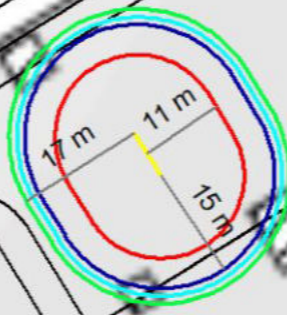
DISCLAIMER: Dati rilevati a supporto dell'attività del Corpo Nazionale Vigili del Fuoco. I dati sono utilizzabili solo per fini operativi citandone la fonte.

17° 59' 25" E

17° 59' 30" E

40° 38' 10" N

40° 38' 10" N



17° 59' 25" E

17° 59' 30" E

40° 38' 15" N

40° 38' 15" N



**COMANDO PROVINCIALE VVF
BRINDISI**
"Ignis vim vis ingenii domat"

**PIANO DI EMERGENZA ESTERNO
PREFETTURA DI BRINDISI
DETTAGLIO: CHEMGAS**

— H.4.R.t_JF

Informazioni Cartografiche

UTM Zone 33 / WGS84 / meters
Scala 1:1000

Legenda

JET FIRE

- ELEVATA LETALITA' (12,5 kW/mq)
- INIZIO LETALITA' (7 kW/mq)
- LESIONI IRREVERSIBILI (5 kW/mq)
- LESIONI REVERSIBILI (3 kW/mq)
- ORIGINE DEL RILASCIO

Servizio TAS Provinciale

Fonte Dati

Nota Prot. S2021/067 del 21/05/2021
(ultimo aggiornamento)
Elaborato il: 15/06/2021
Base Mappa: Open Topo Map

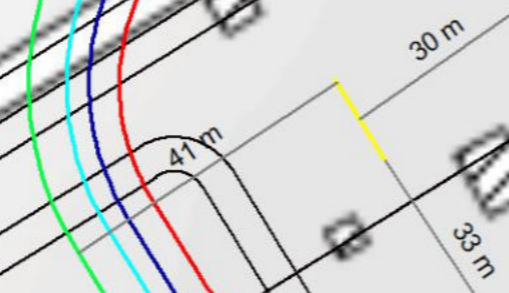
GRUPPO DI LAVORO
di cui alla nota Prot. 3433 del 16/03/2021

Coordinatore **PD Giulio CAPUANO**
MINISTERO
DELL'INTERNO/80219290584
20.06.2021 16:31:09 UTC

DV BUNGARO - VD D'ALESSANDRO - VC ETNA

DISCLAIMER: Dati rilevati a supporto dell'attività del Corpo Nazionale Vigili del Fuoco.
I dati sono utilizzabili solo per fini operativi citandone la fonte.

— H.4.R.t_JF_Rottura tubazione Idrogeno_F2



17° 59' 25" E

17° 59' 30" E

40° 38' 10" N

40° 38' 10" N

17° 59' 25" E

17° 59' 30" E

17° 59' 35" E



B.12.R.t_DO_Rottura tubazione Ossigeno gassoso_D5



COMANDO PROVINCIALE VVF
BRINDISI
"Ignis vim vis ingenii domat"

PIANO DI EMERGENZA ESTERNO
PREFETTURA DI BRINDISI
DETTAGLIO: CHEMGAS
B.12.RT_DO

Informazioni Cartografiche

UTM Zone 33 / WGS84 / meters
Scala 1:1000

Legenda

- DISPERSIONE OSSIGENO
- DISPERSIONE OSSIGENO (30%)
- DISPERSIONE OSSIGENO (35%)
- ORIGINE DEL RILASCIO

Servizio TAS Provinciale

Fonte Dati

Prot. n. S2021/087 del 15/11/2021
Elaborato il: 15/12/2021
Base Mappa: Worl imagery


GRUPPO DI LAVORO
di cui alla nota Prot. 3433 del 16/03/2021

Coordinatore PD Giulio CAPUANO

DV BUNGARO - VD D'ALESSANDRO - VFC ETNA

DISCLAIMER: Dati rilevati a supporto dell'attività del Corpo Nazionale Vigili del Fuoco.
I dati sono utilizzabili solo per fini operativi citandone la fonte

40° 38' 10" N



17° 59' 25" E

17° 59' 30" E

17° 59' 35" E