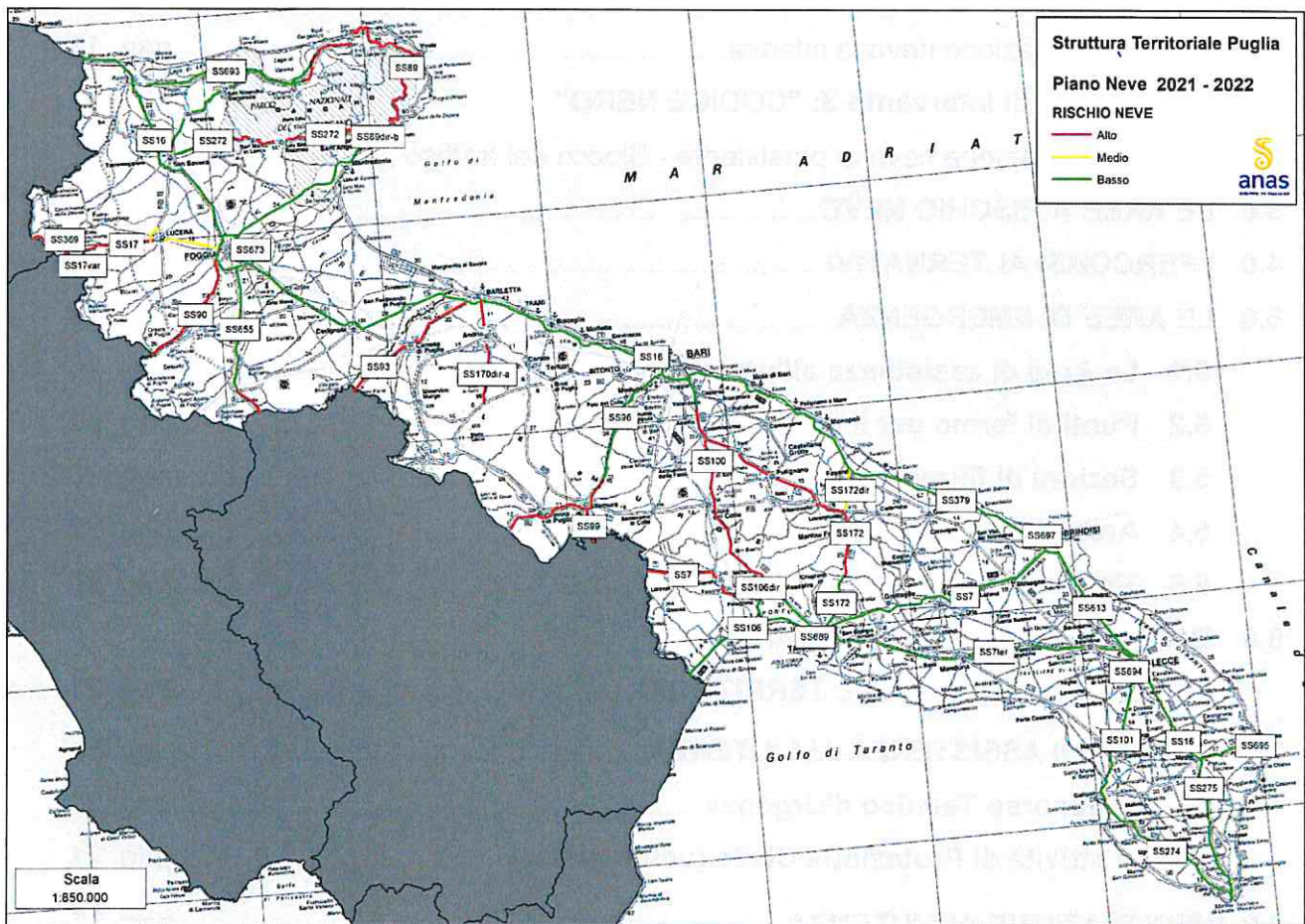


PIANO GESTIONE ATTIVITA' INVERNALI 2021 – 2022 Struttura Territoriale Puglia



Il Responsabile Struttura Territoriale
Ing. Vincenzo MARZI

INDICE

RELAZIONE TECNICA	pag. 5
Obiettivi	pag. 5
1.0 MODALITA' DI SVOLGIMENTO DELLE ATTIVITA'	pag. 5
2.0 LA CODIFICA DELLE FASI DELL'EMERGENZA	pag. 6
2.1 Fase di Preallerta: "CODICE ZERO"	
Previsioni di possibili eventi.....	pag. 10
2.2 Fase di allerta: "CODICE VERDE"	
Precipitazione nevosa imminente.....	pag. 11
2.3 Livello di intervento 1 : "CODICE GIALLO"	
Precipitazioni nevose in atto.....	pag. 12
2.4 Livello di intervento 2: "CODICE ROSSO"	
Precipitazione nevosa intensa.....	pag. 13
2.5 Livello di intervento 3: "CODICE NERO"	
Precipitazione nevosa persistente - Blocco del traffico.....	pag. 16
3.0 LE AREE A RISCHIO NEVE	pag. 18
4.0 I PERCORSI ALTERNATIVI	pag. 18
5.0 LE AREE DI EMERGENZA	pag. 19
5.1 Le Aree di assistenza all'utenza	pag. 20
5.2 Punti di fermo per il montaggio delle catene	pag. 20
5.3 Sezioni di filtraggio	pag. 20
5.4 Aree di stazionamento o di accumulo	pag. 20
5.5 Percorsi Alternativi	pag. 20
6.0 DISLOCAZIONE RISORSE UMANE, MEZZI E MATERIALI, SUL TERRITORIO	pag. 21
7.0 IL PIANO DI ASSISTENZA ALL'UTENZA	pag. 21
7.1 Il Soccorso Tecnico d'Urgenza	pag. 21
7.2 Le attività di Protezione Civile (volontariato)	pag. 21
8.0 INFORMAZIONE ALL'UTENZA	pag. 22
9.0 ANNOTAZIONI, DEROGHE E/O INTEGRAZIONI	pag. 23

Allegati:

- Format per la comunicazione stato di criticità in caso di condizioni meteo avverse
- Glossario eventi viabilità identificati con la terminologia del dizionario europeo DATEX

- **Tabelle**
 - **A:** Tratte a rischio potenziale
 - **B:** Depositi e centri di raccolta
 - **C:** Elenco dislocazione risorse Anas
 - **D:** Elenco e dislocazione risorse imprese terze
 - **E:** Elenco e dislocazione risorse forze esterne
 - **F:** Percorsi alternativi - Aree di Emergenza/Assistenza e Regolazione
 - **G:** Numeri utili

- **Appendici**
 - **Cartografia Scala 1:500.000**
(Livello di rischio – Depositi – Centri di Raccolta – Percorsi alternativi – Aree di Assistenza e Regolazione – altro).

DEFINIZIONI ED ACRONIMI UTILIZZATI

DOCT	Direzione Operation e Coordinamento Territoriale
REC	Relazioni Esterne e Comunicazione
GR	Gestione Rete
GR	Unità Gestione Rete
CI	Coordinamento Interventi
INFO	Staff di Servizio Infomobilità
PGAAII	Piano Gestione Attività Invernali Compartimentale
CNVI	Comitato Nazionale Viabilità Italia
SAS	Sala Situazioni
COV	Comitato Operativo Viabilità
SOC	Sala Operativa Compartimentale
COEM	Coordinamento Emergenze
RAC	Responsabile Area Gestione Rete
CTA	Responsabile Struttura Territoriale
RCM	Responsabile Centro Manutenzione (Capo Centro)
RSON	Responsabile Sala Situazioni Nazionale
RSOC	Responsabile Sala Operativa Compartimentale
BVMN	Bollettino Vigilanza Meteo Nazionale
DPC	Dipartimento di Protezione Civile
PMV	Pannelli a Messaggio Variabile
CCISS	Centro Coordinamento Informazioni Sicurezza Stradale

RELAZIONE TECNICA

Obiettivi

L'ANAS S.p.A., intende assicurare un adeguato standard di sicurezza agli utenti automobilisti lungo la propria rete di competenza, anche in occasione di intense precipitazioni nevose e/o eventi gelivi.

Tale obiettivo può essere perseguito attraverso un attento coordinamento delle forze coinvolte e delle misure operative ed informative, che verranno progressivamente adottate sulla base:

- della conoscenza del territorio ed esatta individuazione delle aree a rischio neve;
- delle univoche terminologie ed opportune codifiche delle diverse fasi di emergenza;
- delle azioni da adottare;
- di una procedura condivisa di comunicazione tra i diversi soggetti coinvolti nella gestione della emergenza;
- di collaudati ed efficaci modelli di informazione all'utenza.
- del proprio know-how nel campo della viabilità nel senso più ampio, inteso come conoscenza dei fenomeni occorrenti, del territorio e delle strutture sullo stesso operanti;

Il presente Piano recepisce gli indirizzi formulati dal Centro di Coordinamento Nazionale in materia di Viabilità che dal 15/04/2010 ha assunto la denominazione di "**VIABILITÀ ITALIA**".

1.0 MODALITA' DI SVOLGIMENTO DELLE ATTIVITA'

Il Piano Gestione attività Invernali descrive sinteticamente le modalità di attivazione e svolgimento del servizio, in particolare può contenere:

- *La codifica delle fasi dell'emergenza*
- *Le aree a rischio neve*
- *I percorsi alternativi*
- *Le aree di emergenza*
- *Dislocazione risorse umane, mezzi e materiali, sul territorio*
- *Il flusso di informazione nell'emergenza*
- *Il piano di assistenza all'utenza*
- *Informazione all'utenza*

2.0 LA CODIFICA DELLE FASI DELL'EMERGENZA

Particolare rilevanza riveste nel Piano lo scambio delle informazioni tra i diversi Enti interessati, al fine di uniformare la gestione delle informazioni ed attuare, il più rapidamente possibile, gli interventi necessari. I protocolli operativi di comunicazione per l'applicazione dei codici e delle azioni, derivanti dal piano tra ANAS, Prefetture, Polstrada, altre forze di Polizia ed enti territoriali, sono definiti presso i COV territorialmente competenti (ratifica in sede di CNVI).

E' stato individuato un metodo comune che recepisce gli indirizzi impartiti dal Ministero dell'Interno (D.M.27/01/2005 e successive circolari ministeriali) basato su tre distinte fasi ed un "codice colore" al fine di evidenziare lo stato o livello di criticità della circolazione:

Modello di Intervento

FASI:

- attenzione (preallerta)
- preallarme (allerta)
- allarme (di intervento)

Per ciascun colore è stata altresì riportata:

- la tipologia dell'evento
- l'indicazione sommaria della situazione della viabilità e le azioni da porre in essere, ivi compreso l'eventuale coinvolgimento di forze esterne per il superamento delle situazioni di emergenza.

I dettagli nella tavola di correlazione di seguito riportata:

CODICE DI ALLERTA NEVE	STATO DELL'EVENTO	CONTENUTO DELL'INFORMAZIONE (es. traduzione su PMV)
"zero"	emesso allerta meteo ad alto impatto	PREVISTA NEVE/GHIACCIO TRATTO INTERESSATO (es. dopo ...) CATENE A BORDO O PNEUMATICI INVERNALI <small>(localmente anche "mezzi antineve/ghiaccio in azione")</small>
verde	precipitazione imminente - strutture pronte ad operare	NEVE/GHIACCIO TRATTO INTERESSATO (es. dopo ...) CATENE A BORDO O PNEUMATICI INVERNALI <small>(localmente anche "mezzi antineve/ghiaccio in azione")</small>
giallo	neve in atto con intensità non critica e senza effetti sul deflusso del traffico	NEVE (o NEVE INTENSA)/GHIACCIO TRATTO INTERESSATO (es. dopo ...) POSSIBILI DISAGI
	neve in atto con intensità non critica ma su tratti impegnativi per tracciato e/o traffico o con tendenza in aumento	NEVE INTENSA/GHIACCIO TRATTO INTERESSATO (es. dopo ...) POSSIBILI BLOCCHI (o TRANSITO SCONSIGLIATO)
rosso	nevicata intensa gestita in avvicinamento al limite delle potenzialità/possibilità	BLOCCO PER NEVE/GHIACCIO TRATTO INTERESSATO (es. dopo ...) TRANSITO SCONSIGLIATO
nero	primi veicoli posti di traverso sulla carreggiata	CHIUSO PER NEVE (*)/GHIACCIO TRATTO INTERESSATO
	veicoli posti di traverso in più punti o stima di tempi non brevi per risolvere il primo blocco	

La determinazione del codice di allerta, finalizzata all'attuazione dei dispositivi previsti dal Piano e approvate in sede di Comitati Operativi per la Viabilità, sarà decretata dal Responsabile Struttura Territoriale ⁽¹⁾ d'intesa con la struttura di Polizia Stradale territorialmente competente:

- il COA (Centro Operativo Autostradale) in ambito autostradale
- il Dirigente di Sezione sulla viabilità ordinaria

La comunicazione a mezzo pec/mail da parte di ANAS, per il tramite della Sala Operativa Compartimentale (SOC):

(1) fatto salvo i casi espressamente previsti da Piani di Emergenza Territoriali coordinati a livello di COV

- alle Prefetture
- ai COA/alla Sezione Polizia Stradale
- agli enti locali (Comuni/Polizie Municipali, Province)
- agli Uffici Territoriali ANAS Viabilità Regionale limitrofi
- alle Sale Operative Regionali Protezione Civile
- alle eventuali Organizzazioni terze in presidio fisso (VVF, CRI/118, SSM, altro)

Il COA/Sezione Polizia Stradale competente, all'atto della ricezione della codificazione emessa da ANAS, provvederà ad informare/allertare, secondo i dispositivi/Ordinanze delle Prefetture/Questure:

- i COV/Prefetture
- Le altre forze di Polizia richiamate dal Piano (Carabinieri, Polizia, Guardia di Finanza, Corpo Forestale, Polizia Provinciale, altro).

Ogni codice sarà classificato al livello successivo nel caso di peggioramento della situazione meteo, ovvero declassato sino alla cessata emergenza, nel caso di miglioramento della situazione meteo e/o mancata emissione di nuovo BVMN (*)

Per ogni fase viene descritto lo scenario atteso unitamente alle attività operative previste e/o già poste in essere, da condividere contestualmente all'evolversi temporale degli eventi con le strutture deputate alla gestione delle emergenze.

() Le previsioni meteo cui far riferimento, sono quelle del Bollettino di Vigilanza meteo nazionale (BVMN) emesso quotidianamente dal Dipartimento di Protezione Civile, che segnala i fenomeni meteorologici significativi, rilevanti ai fini di Protezione Civile, previsti fino alle ore 24,00 del giorno di emissione e nelle 24 ore del giorno seguente, più la tendenza attesa per il giorno ancora successivo.*

Gli avvisi di avverse condizioni meteorologiche vengono emessi successivamente in caso di manifesta affermazione della possibile criticità dei fenomeni previsti.

Le Regioni, ove è operativo in maniera autonoma in Centro Funzionale decentrato, emettono avvisi di avverse condizioni meteorologiche con efficacia solo sul territorio regionale. Nel caso in cui due o più Regioni emettano Avvisi ovvero in occasioni di eventi stimati di rilevanza sovra regionale, il Dipartimento della Protezione Civile emette un Avviso meteo nazionale, costituito dalla integrazione degli Avvisi Meteo regionali e dalle valutazioni effettuate dal Dipartimento stesso.

2.1 Fase di Preallerta: "CODICE ZERO" - Previsioni di possibili eventi

Definizione: *La soglia di preallerta definita "Codice Zero" si considera raggiunta a ricezione (via pec/posta elettronica) da parte della SOC di del Bollettino di Vigilanza Meteo Nazionale (BVMN) emesso a titolo esclusivo dal Dipartimento di Protezione Civile e diramato a cura dello stesso o delle competenti Prefetture e/o SON, ovvero dai Centri Funzionali decentrati delle Regioni ove presenti ed operativi in maniera autonoma.*

Azioni

- Analisi congiunta del BVMN da parte della SOC e della Struttura Polizia Stradale, in merito all'individuazione territoriale dell'evento atteso ed allertamento delle strutture tecnico-operative di riferimento secondo le specifiche procedure interne ed in conformità alle articolazioni del Piano di Informazione (v.di § 8.0);
- La SOC attiverà i canali informativi (CCISS, Isoradio, ecc) con il seguente testo di messaggio - a titolo di Ordinanza: SS xx/Autostrada xy "CONSIGLIO CATENE A BORDO O PNEUMATICI INVERNALI" tra svincolo di e lo svincolo di, ovvero dal km al km, località/località;
- Inoltre, la SOC provvederà ad allertare, ove previsto dai Piani condivisi ed approvati, in funzione della tratta individuata, i Vigili del Fuoco, i Comuni, le strutture di Volontariato/Protezione Civile e gli altri Enti territorialmente competenti;
- I COA/Sezioni Polizia Stradale, ove previsto dai Piani condivisi ed approvati, provvederanno ad allertare tutte le forze dell'ordine coinvolte e ad assicurare l'interfaccia operativa ed informativa.

2.2 Fase di allerta: "CODICE VERDE" - Precipitazione imminente

Definizione: La soglia di allerta definita "CODICE VERDE" si considera raggiunta quando i valori atmosferici (**$T < 5^{\circ}$ in diminuzione ed U.R. $\leq 80\%$ in diminuzione**) sono tali da richiedere interventi preventivi di salatura del piano viabile ancor prima che inizi l'evento, ormai imminente, ed in ogni caso all'approssimarsi (con un limite di 3/6 h) dell'evento atteso rispetto alle indicazioni del BVMN

Azioni

- Analisi congiunta da parte della SOC e della struttura Polizia Stradale competente, circa l'evoluzione delle condizioni meteo e della transitabilità, attraverso le attività di monitoraggio e pattugliamento del personale su strada;
- Avvio delle attività preventive necessarie (salatura preventiva);
- Dislocazione mezzi di soccorso meccanico secondo le procedure aziendali interne (laddove previsto);
- Dislocazione mezzi di Soccorso Sanitario (laddove previsto);
- Informazione all'utenza attraverso i canali individuati e testati (CCISS, Isoradio, Network accreditati, Internet, PMV) con aggiornamento della messaggistica "OBBLIGO DI CATENE A BORDO O PNEUMATICI INVERNALI" tra svincolo di e svincolo di; "dal km al km; località/località.

L'ANAS provvederà:

- ad emettere ordinanza con relativa apposizione di segnaletica, compresa quella relativa ad eventuali filtraggi e/o deviazioni di percorso (secondo gli schemi predisposti), con indicazione di "OBBLIGO DI CATENE A BORDO O PNEUMATICI INVERNALI" (per le tratte non coperte dalla ordinanza generale emessa per il periodo neve di riferimento ai sensi della Legge 120/2010);
- ad informare dell'evoluzione in atto i Vigili del Fuoco in presidio fisso, i Comuni, le strutture territoriali di Protezione Civile (ove previsto).

LA POLIZIA STRADALE garantirà:

- l'attivazione delle operazioni di controllo sull'utenza nei punti prefissati, in relazione al rispetto dell'ordinanza sopra richiamata;
- il flusso informativo istituzionale verso le Prefetture e le altre forze di Polizia;

La POLIZIA STRADALE e l'ANAS verificheranno preventivamente la transitabilità dei percorsi alternativi, attraverso le informazioni acquisite rispettivamente dalle pattuglie (Polstrada e altre forze di Polizia territoriali) e squadre di Sorveglianza (Enti proprietari e/o gestori) dislocate sul territorio.

2.3 Livello di intervento 1: "CODICE GIALLO" - Precipitazioni nevose in atto

Definizione: *La soglia di allerta definita "CODICE GIALLO" si considera raggiunta con l'inizio della precipitazione nevosa. L'intensità dell'evento è contrastata agevolmente dalle operazioni di salatura della strada e dei mezzi operativi. Il traffico defluisce senza difficoltà. Su tratti più impegnativi per tracciato e/o mix di traffico (elevata componente traffico pesante) i possibili rallentamenti non sono dovuti alle condizioni del fondo stradale.*

Azioni

- Analisi congiunta da parte dei Responsabili ANAS e POLSTRADA, della situazione meteo e transitabilità attraverso le informazioni acquisite in tempo reale dalle pattuglie della Polstrada, delle altre forze di polizia sul territorio e dalle squadre ANAS dislocate su strada, oltre che con l'ausilio delle telecamere poste lungo la rete (ANAS) e dei sistemi di video localizzazione a bordo flotta;
- Informazione all'utenza attraverso i canali individuati e testati (CCISS, Isoradio, Network accreditati, Numero Unico Pronto ANAS 841.148, Internet, PMV) con aggiornamento della messaggistica "OBBLIGO DI CATENE A BORDO O PNEUMATICI INVERNALI" dal km al km; località/località; indicazione percorsi alternativi consigliati.

L'ANAS:

- disporrà l'effettiva movimentazione delle risorse necessarie, compreso quelle per il Soccorso Meccanico, ove previste, al fine di contrastare l'evento in corso, attraverso le attività di salatura della strada e dei mezzi operativi;
- ad informare dell'evoluzione in atto le strutture in presidio, ove previste, i Comuni, le strutture territoriali di Protezione Civile ove preventivamente accreditate.

La Polizia Stradale:

- attiverà e garantirà senza soluzione di continuità le operazioni di controllo sull'utenza nei punti prefissati, in relazione al rispetto dell'ordinanza sopra richiamata;
- attiverà la fase di presidio dei punti prefissati secondo quanto previsto dalle eventuali Ordinanze emanate dalle Questure competenti;
- assicurerà l'interfaccia di coordinamento con le forze di polizia impiegate nella gestione del Piano.

La POLIZIA STRADALE e l'ANAS acquisiranno con continuità ogni utile informazione circa le condizioni della transitabilità sui percorsi alternativi anche in collaborazione con gli Enti proprietari e/o gestori ed in concorso con tutte le forze di polizia dislocate sul territorio.

2.4 Livello di intervento 2: "CODICE ROSSO" - Precipitazione nevosa intensa

Definizione: *La soglia di allerta definita "CODICE ROSSO" si considera raggiunta quando si evidenziano i primi segni di innevamento della strada nonostante i mezzi siano tutti impegnati nelle operazioni di sgombero neve ed il fenomeno meteo è particolarmente intenso.*

Il traffico defluisce in maniera rallentata e/o a velocità ridotta dietro le macchine operatrici che non risultino ostacolate da blocchi della circolazione. In tale situazione è possibile registrare blocchi, anche momentanei del traffico per cause direttamente/non direttamente connesse alla nevicata in corso.

Azioni

- Intensificazione delle attività informative tra la Sala Operativa Compartimentale ANAS e le strutture territoriali di Polizia Stradale (COA/Sezioni) oltre che con i soggetti istituzionali competenti territorialmente (Prefetture/Comitati Operativi per la Viabilità, etc.), circa la situazione meteo e transitabilità;
- La Sala Operativa e le strutture territoriali di Polizia Stradale (COA/Sezioni), attraverso le attività informative di cui al p.p., acquisiranno ogni dato utile circa la percorribilità degli itinerari alternativi, compreso i percorsi per il raggiungimento delle aree di regolazione destinate ai mezzi pesanti;
- Informazione all'utenza attraverso i canali individuati e testati (CCISS, Isoradio, Network accreditati, Pronto ANAS 841.148, Internet, PMV) con aggiornamento della messaggistica "OBBLIGO DI CATENE MONTATE O PNEUMATICI INVERNALI PER I VEICOLI LEGGERI e DIVIETO DI TRANSITO PER TUTTI I MEZZI PESANTI E VEICOLI LEGGERI SPROVVISTI DI CATENE O PNEUMATICI INVERNALI" tra svincolo di e svincolo di; al km al km " Località/località" ed indicazione percorsi alternativi consigliati, ovvero uscite obbligatorie, ovvero, indicazione in caso di chiusura tecnica (*) di: "CHIUSO PER NEVE IL TRATTO tra sv. di e sv. di "ed indicazione percorsi alternativi obbligatori".

() Il Responsabile Struttura Territoriale d'intesa con i responsabili territoriali della Polizia Stradale, sentiti i COV, presso le Prefetture competenti, valuterà sulla base dei dati oggettivi, l'attuazione di una eventuale chiusura tecnica, ovvero un provvedimento di natura temporanea, finalizzato a prevenire più gravi disagi agli utenti o il blocco significativo della circolazione, il cui scopo principale è quello di non consentire nel tratto ove si è determinata la criticità, l'ulteriore accesso di veicoli, onde permettere il movimento dei mezzi spazzaneve e spargisale nonché degli eventuali mezzi di soccorso meccanico già operativi in autostrada ed il riavvio, seppur lento e canalizzato, dei veicoli già in strada e/o rimasti bloccati per incidente o altra difficoltà contingente.*

L'ANAS:

- Ad emettere ordinanza con relativa apposizione di segnaletica (secondo gli schemi predisposti), con indicazione di "OBBLIGO DI CATENE MONTATE O PNEUMATICI INVERNALI PER I VEICOLI LEGGERI E DIVIETO DI TRANSITO PER TUTTI I MEZZI PESANTI E VEICOLI LEGGERI SPROVVISTI DI CATENE O PNEUMATICI INVERNALI" tra svincolo di e svincolo di dal km al km; località/località";
- Ad allertare i Dipartimenti Regionali della Protezione Civile territorialmente competente per eventuali possibili interventi di soccorso ed assistenza agli automobilisti in difficoltà;
- A comunicare alla Polizia Stradale ed alla Prefetture competenti, gli svincoli interessati da inibizione dell'accesso;

LA POLIZIA STRADALE:

- A Vigilare sul rispetto dell'Ordinanza di cui ai p.p.;
- A vigilare sull'Obbligo del montaggio delle catene o pneumatici invernali sui veicoli leggeri in prossimità delle Aree interessata dall'evento nevoso, in corrispondenza delle sole Aree di Stallo individuate (svincoli e/o Aree di Servizio e/o Piazzole di sosta e/o Aree di Parcheggio), vigilando al che non sia utilizzata la sede stradale/autostradale per non intralciare l'operatività dei mezzi sgombraneve e/o di soccorso;
- Ad effettuare con proprie pattuglie quando necessario, il pilotaggio dell'autocolonna dei veicoli per mantenere e garantire una velocità moderata ed adeguata alle condizioni (SAFETY CAR) (*).

(*) In questi casi si usa il termine "treno" costituito da mezzo spazzaneve, spargisale, veicolo Polizia, autocolonna in lento movimento, veicolo soccorso meccanico tipo pesante, veicolo Polizia per eventuale soccorso ad utenti in difficoltà.

ANAS E POLIZIA STRADALE provvederanno inoltre (solo in ambito autostradale)

- Ad attivare i dispositivi di uscita obbligatoria/divieto ingresso in autostrada dei mezzi pesanti e dei veicoli leggeri sprovvisti di catene e/o pneumatici invernali nei punti di filtro stabiliti (comprese le attività inerenti i Punti di fermo per il montaggio e di Stallo per i mezzi pesanti) in concorso con le altre forze dell'Ordine e di Polizia, giuste intese in sede di COV. *(In tale ipotesi sarà valutata l'oggettiva possibilità di consentire il transito ai soli bus/pulman di linea provvisti di catene/pneumatici invernali).*

2.5 Livello di intervento 3: "CODICE NERO" - Precipitazione nevosa persistente **Blocco del traffico**

Definizione: *La soglia di allerta definita "Codice Nero", si considera raggiunta quando il persistere delle precipitazioni nevose determinano, nonostante l'adozione di tutte le misure operative e di prevenzione, il blocco del traffico in una delle carreggiate (anche non strettamente correlato alla precipitazione nevosa in atto) con rilevanti conseguenze di disagio per gli automobilisti. Anche i mezzi e le attrezzature antineve risultano avere difficoltà, con conseguente possibile rapida perdita del controllo della situazione e l'insorgenza di un vero e proprio stato di crisi.*

Azioni

- Attività informativa e decisionale congiunta e condivisa tra Responsabile Struttura Territoriale ANAS e Responsabile Polizia Stradale, in merito alle situazioni in atto e per l'aggiornamento continuo alle Prefetture/COV);
- La Prefettura/COV per il tramite del proprio coordinatore e sentito in Prefetto, tiene i contatti con la Sala Operativa Regionale di Protezione Civile per eventuali interventi delle associazioni di volontariato. Assicura e garantisce notizie circa:
 - la percorribilità degli itinerari alternativi, compreso i percorsi per il raggiungimento dei punti di stallo per i mezzi pesanti;
 - le attività di soccorso e di prima assistenza agli automobilisti, sia all'interno delle aree di ricovero che lungo la rete interessata dagli eventi, poste in essere e coordinate dai Dipartimenti Regionali di protezione Civile, in concorso con le Prefetture medesime.

L'ANAS:

- ad emettere ordinanza con relativa apposizione di segnaletica, con indicazione di "CHIUSURA DEL TRATTO STRADALE/AUTOSTRADALE DALLO SVINCOLO DI ALLO SVINCOLO DI ; dal km al km; località/località CON USCITA OBBLIGATORIA PER TUTTI I VEICOLI";
- a far fronte ininterrottamente all'evento in corso, al fine di ripristinare nel minor tempo possibile la viabilità stradale/autostradale e garantire la conseguente riapertura del tratto chiuso;
- ad inviare proprio referente presso il COV.

LA POLIZIA STRADALE:

- A vigilare sul rispetto dell'Ordinanza di Uscita Obbligatoria;
- A garantire il deflusso veicolare verso la viabilità alternativa, in concorso con le altre forze dell'Ordine/Polizia e relativo instradamento fino alle aree di stallo e/o di ricovero individuate;
- Ad informare Viabilità Italia nelle more di attivazione di predetta struttura di coordinamento con il COV di riferimento.

Note comuni a tutti i codici:

1. *"Nelle more delle attività prodromi inerenti l'attivazione dei codici di allerta, ANAS e POLSTRADA, alla luce di contingenze legate alla sicurezza della circolazione e traffico, provvederanno ad effettuare ogni opportuna attività utile a prevenire eventuali criticità".*

2. *"Per consentire l'immediata attivazione dei dispositivi d'intervento, nelle more della trasmissione della documentazione (via fax e/o email) relativa alla emissione dei codici di allerta, ANAS e POLSTRADA, previa comunicazione telefonica alle altre forze di polizia chiamate a collaborare al piano, secondo le modalità indicate nelle ordinanze emesse dalle Questure competenti per territorio, provvederanno ad effettuare ogni opportuna attività utile al superamento della criticità in atto".*

3.0 LE AREE A RISCHIO

La conformazione orografica del territorio interessato e le informazioni raccolte durante gli anni trascorsi (banca dati territoriale), hanno permesso di individuare le zone maggiormente esposte al rischio di eventi atmosferici avversi che possono determinare criticità alla circolazione stradale. Tali aree (**vedi allegato A**) sono state classificate secondo un *livello di accadimento*, in funzione delle probabilità di evento atteso rapportato al numero di eventi storici/eventi futuri e suddivise in Macro-aree operative e/o di intervento secondo lo schema:



4.0 I PERCORSI ALTERNATIVI (ove previsti)*

Il complesso dei **percorsi alternativi**, da intendersi l'insieme delle arterie stradali individuate dal piano per il superamento di eventuali criticità locali ed in ogni caso correlate alla attivazione e gestione di procedure di viabilità e traffico previste dal presente Piano saranno utilizzati per il tempo strettamente necessario alla soluzione dello stato di crisi. Il traffico veicolare verrà avviato nei percorsi alternativi presso gli svincoli indicati in dettaglio nell'elaborato grafico allegato ed in sintesi riportati nella tabella che segue. (**vedi allegato F**)

5.0 LE AREE DI EMERGENZA (ove previste)*

Tali aree individuate congiuntamente con la Polizia Stradale si dividono in:

- Aree di assistenza agli utenti;
- Punti di fermo per il montaggio delle catene;
- Sezioni di filtraggio e aree di accumulo mezzi pesanti;
- Aree di regolazione.

Nota: Si prevede il divieto di utilizzo della normale sede stradale/autostradale al fine di evitare intralci alla movimentazione dei mezzi operativi e di soccorso salvo casi esplicitamente motivati ed indicati al punto 9.0.

() ove previsto riportare ogni eventuale dettaglio al punto 9.0*

5.1 Le Aree di assistenza all'utenza

Sono aree destinate agli utenti in transito, individuate principalmente nelle Aree di Servizio, Aree di sosta e parcheggio, ed eventualmente i Posti di manutenzione ANAS.

Esse hanno lo scopo di consentire la sosta in aree attrezzate in caso di chiusure tecniche o brevi momenti di crisi per la circolazione.

5.2 Punti di fermo per il montaggio delle catene

L'ubicazione è quella più prossima al tratto di utilizzo secondo il seguente schema:

- Le aree di parcheggio e/o di servizio in prossimità del tratto interessato dall'obbligo dell'uso del predetto dispositivo;

5.3 Sezioni di filtraggio

Le sezioni di filtraggio saranno via via individuate in funzione delle condizioni meteo e della situazione della viabilità in atto. Esse sono state determinate in modo da garantire le attività di controllo da parte della Polizia Stradale e delle altre Forze dell'Ordine sui flussi veicolari, in relazione ai dispositivi di ordinanza emessi/codici di emergenza.

Di seguito si indicano gli svincoli/località presso i quali verranno svolte le attività di controllo.

5.4 Aree di Stazionamento o di Accumulo

Tali aree, dette anche di accumulo, sono quelle riportate nella tabella all. "F", oltre che nell'elaborato cartografico dedicato.

5.5 Percorsi Alternativi

Tali percorsi sono quelli riportati nella tabella "G" oltre che nell'elaborato cartografico dedicato; L'ANAS e la Polizia Stradale, nelle diverse fasi, disciplineranno - per quanto di specifica competenza la circolazione dei veicoli pesanti, provvedendo al filtraggio dinamico, al fermo per il montaggio delle catene, all'accumulo verso le aree suddette, secondo le procedure previste dai protocolli di riferimento.

Per le aree di accumulo esterne alla rete ANAS, alla disciplina del traffico concorreranno anche le competenti forze di polizia territoriale.

6.0 DISLOCAZIONE RISORSE UMANE, MEZZI E MATERIALI, SUL TERRITORIO

Sulla base della individuazione di magazzini, aree di stoccaggio ed altre pertinenze disponibili e con particolare riferimento alle tratte critiche il Compartimento pianifica la dislocazione sul territorio dei mezzi speciali (lame, spargisale, turbine), del personale e dei siti di stoccaggio del sale.

Nella scheda in allegato sono indicati i punti di raccolta, i depositi di sale ed i mezzi disponibili Individuabili attraverso la tipologia e targa veicolo, il luogo di ricovero, la tratta prevalente di intervento, nominativo e recapiti operatore incaricato (ANAS/Ditte Terze).

(vedi allegato C e D)

7.0 IL PIANO DI ASSISTENZA ALL'UTENZA (ove previsto)

7.1 Il Soccorso Tecnico d'Urgenza

Per assicurare rapidità di intervento e di soccorso agli automobilisti nelle situazioni di particolare criticità ANAS concorda, in base alle esigenze, con il Corpo Nazionale dei Vigili del Fuoco per l'impiego di personale dedicato.

A tal proposito saranno allertati come da allegato "E".

7.2 Le attività di Protezione Civile (Volontariato)

Per quanto riguarda le attività di assistenza diretta agli utenti in difficoltà (codice rosso) ANAS attiverà:

- > il competente Dipartimento Regionale della Protezione Civile per ogni opportuno intervento in ambito locale;
- > i presidi di soccorso sanitario con Ambulanze dislocate lungo i tratti critici, coordinati dal presidio di prima assistenza presso (vedi allegato E), già in precedenza attivato, secondo le intese.

Contestualmente, attraverso la propria Sala Situazioni Nazionale (SON) e il COEM informa ed aggiorna i propri rappresentanti c/o DPC e CNVI.

8.0 IL PIANO DI INFORMAZIONE ALL'UTENZA

Uno degli aspetti fondamentali del presente PGAAI, riguarda le attività di Informazione. La comunicazione sia nei periodi precedenti l'evento atteso (**informazione preventiva**), che durante le fasi di emergenza (**informazione attiva**) è estremamente importante per sviluppare nell'utenza la consapevolezza necessaria per una corretta applicazione delle regole e dei comportamenti da adottare nelle situazioni di emergenza

Gli obiettivi fondamentali dell'attività di informazione presi in considerazione dal presente piano sono:

- informare gli utenti riguardo **l'evoluzione degli eventi**: allerta meteo, nevicate in atto, eventuali situazioni di crisi che possono verificarsi;
- informare gli automobilisti sui comportamenti da adottare in caso di emergenza, per radicare una cultura del comportamento che è indispensabile in concomitanza del suddetto evento di crisi;
- informare e interagire con i media, per rendere il più possibile dettagliato e puntuale l'informazione preventiva e di servizio.

L'aggiornamento e la diffusione capillare delle notizie sulla viabilità, compreso le condizioni meteo, saranno concordate durante l'emergenza, tra il Responsabile ANAS ed il Responsabile della Polizia Stradale competente. Per la divulgazione delle notizie di propria competenza, ANAS attraverso la REC, provvede a fornire le informazioni sullo stato della viabilità ai canali informativi interni/esterni principali (CCISS, ISORADIO, VAI, etc.)

Il Piano di Informazione sarà così articolato:

1. Utilizzo del sistema RMT in uso per l'aggiornamento degli eventi in tempo reale sulle condizioni viabilità e traffico;
2. Utilizzo dei PMV (Pannelli a Messaggio Variabile) per gli automobilisti in transito;
3. Utilizzo del sito www.stradeanas.it nella sezione VAI (Viabilità e Traffico);
4. Utilizzo del portale TELEVIDEO RAI pag. 646;
5. Collegamenti su ISORADIO - Notiziari ONDAVERDE - Network Locali e Nazionali;
6. URP Pronto ANAS 800.841.148 e/o altro numero dedicato.

9.0 ANNOTAZIONI, DEROGHE E/O INTEGRAZIONI

Premessa

In questo paragrafo, in relazione alle esigenze compartimentali ed in funzione del personale disponibile sia alla SOC che su strada, vengono di seguito riportate alcune modeste integrazioni a quanto previsto nelle pagine che precedono. In particolare:

La determinazione del codice di allerta: sarà decretata, alla ricezione del bollettino di allerta meteo nazionale emesso da PCIV o SON o Centri Regionali polifunzionali dal Responsabile Struttura Territoriale d'intesa con le Sezioni di Polstrada Interessate.

Le comunicazioni in ingresso verso l'ANAS dovranno essere veicolate esclusivamente per il tramite della SALA OPERATIVA COMPARTIMENTALE ai seguenti recapiti:

- Numero unico Compartimentale h24 per le chiamate di pronto intervento **080 5648657**;
- Numero diretto in caso di disfunzioni **080 5091313**;
- Telefono Cellulare di servizio per supporto o inefficienze rete fissa **335 8496130**;
- E-mail: soc.ba@stradeanas.it ;
- PEC: soc.ba@postacert.stradeanas.it ;

La comunicazione a mezzo pec/mail da parte di ANAS, per il tramite della Sala Operativa Compartimentale (SOC) sarà inoltrata: (*)

() fatto salvo i casi espressamente previsti da Piani di Emergenza Territoriali coordinati a livello di COV*

- alle Prefetture; ai COA/alla Sezione Polizia Stradale; agli Uffici Territoriali ANAS Viabilità Regionale limitrofi; alle Sale Operative Regionali Protezione Civile.

Tale comunicazione avverrà con apposito modello che racchiude tutte le informazioni necessarie in un'unica pagina.

In generale, per quanto attiene le "Azioni da intraprendere", la necessità dell'emissione da parte del Responsabile Struttura Territoriale dell'Ordinanza prevista nei vari codici per le opportune segnalazioni all'utenza, sarà valutata d'intesa con gli Organi di Polizia.

Si specifica altresì che, oltre al personale ANAS, il Compartimento si avvarrà nell'emergenza delle ditte esterne appaltatrici dei servizi di pronto intervento.

Il Responsabile Struttura Territoriale
Ing. Vincenzo Marzi

COMUNICAZIONE DELLO STATO DI CRITICITA' PER NEVE SULLE SS.SS. DELLA PROVINCIA DI _____

Bollettino Allerta Meteo (BVMN) del _____

COMUNICAZIONE N° _____ DEL GIORNO _____ Ore _____

DA: RESPONSABILE ANAS - Ing. Vincenzo MARZI	A:
Prefettura di Polizia Stradale di Protezione Civile Regionale	Sala Situazioni salasituazioni@stradeanas.it CO.EM.DG/ANAS Soc Struttura Territoriale Puglia
soup.puglia@regionepuglia.it	

IL RESPONSABILE STRUTTURA TERRITORIALE PUGLIA

Visto il BVMN in data _____ n.prot. _____
Visto il piano Compartimentale di gestione delle attività invernali per la stagione 2021 - 2022 ;
Visti i codici già decretati;
Considerata la possibile evoluzione delle condizioni meteo e l'impatto sulla transitabilità delle strade
Sentite le competenti strutture di Polizia Stradale
Informato il COV competente

DETERMINA E DECRETA

A PARTIRE DALLE ORE _____ DEL ____ / ____ / ____ E SINO A SUCCESSIVO PROVVEDIMENTO SULLA :

Strada	Denominazione	Località	Tratto		Codice di Allerta			Provvedimenti adottati	
			dal km	al km	zero	verde	giallo		rosso
					X				Mezzi pronti ad operare
					X				Mezzi pronti ad operare
					X				Mezzi pronti ad operare
					X				Mezzi pronti ad operare
					X				Mezzi pronti ad operare
					X				Mezzi pronti ad operare

Il Responsabile Struttura Territoriale
Ing. Vincenzo MARZI

GLOSSARIO EVENTI VIABILITA'

Gli eventi di viabilità identificati con la terminologia del dizionario europeo DATEX

utilizzato dalla piattaforma del C.C.I.S.S. ed illustrati nel loro contenuto tecnico, vengono descritti con delle adeguate formule per poter essere diffusi all'utenza secondo il linguaggio dell'informazione ed immediatamente fruibili.

Tipologia evento DATEX		Descrizione		Comunicazione	
1.	ALLAGAMENTI	Situazione di pericolo/Meteo Indica un allagamento o ristagno di acqua sulla sede stradale che condiziona la transitabilità.		ALLAGAMENTI	
2.	ANIMALI SULLA STRADA	Situazione di pericolo Indica la presenza di uno o più animali (vivi o morti) sulla carreggiata autostradale.		ANIMALI SULLA STRADA	
3.	AREA DI SERVIZIO CHIUSA	Provvedimento Indica la chiusura ai veicoli e alle persone, nonché l'interdizione al transito e al parcheggio nell'area segnalata.		AREA DI SERVIZIO CHIUSA	
4.	AREA DI SERVIZIO SOVRAFFOLLATA	Specifico Viene indicata la presenza di un sovraffollamento di veicoli nei parcheggi: segnalare eventuali disagi per effettuare rifornimento.		AREA DI SERVIZIO SOVRAFFOLLATA	
5.	CARICHI DISPERSI	Situazione di pericolo Presenza di materiale sulla carreggiata per perdita del carico da parte di un veicolo in transito: tale materiale perso, generalmente costituito da singoli oggetti, può essere pericoloso o dannoso per la salute.		PERDITA DI CARICO	
6.	CATENE O PNEUMATICI INVERNALI CONSIGLIATI	Provvedimento Prescrizione: nel tratto indicato si consiglia di circolare con catene a bordo o pneumatici invernali.		SONO CONSIGLIATE LE CATENE A BORDO O GLI PNEUMATICI INVERNALI SULLA TRATTA X N.B. Assoluta equivalenza tra catene e pneumatici invernali	
7.	CHIUSURA MERCI	Provvedimento Interdizione al transito di un tratto di strada/autostrada, di un ramo di un nodo o di una stazione/svincolo per i soli veicoli che trasportano merci (per esempio per chiusura di una dogana)		CHIUSURA AI VEICOLI CHE TRASPORTANO MERCI	
8.	CHIUSURA PESANTI	Provvedimento Interdizione al transito di un tratto di strada/autostrada, di un ramo di un nodo o di una stazione/svincolo per i soli veicoli con massa complessiva massima autorizzata uguale o superiore ai limiti indicati (esempio 3,5 t oppure 7,5 t).		CHIUSURA AI MEZZI PESANTI (se non indicato si intende i veicoli con peso superiore a 7,5 t)	
9.	CODE	Turbativa al traffico Accumulo di veicoli su un tratto di strada/autostrada, un ramo di un nodo o una stazione/svincolo. I veicoli sono per lo più fermi e si muovono ad "intervalli", con fasi di "stop" superiori a quelli di "go". Il cambio di corsia è quasi impossibile e l'immissione in carreggiata è molto difficoltosa. Il prolungarsi dell'evento potrà dare luogo a provvedimenti di regolazione del traffico per facilitare il deflusso dei veicoli in coda ed evitare che questa si estenda. In caso di lunghe code verrà indicato agli utenti un itinerario alternativo (autostradale o su viabilità ordinaria) consigliato per bypassare la criticità che si presenta lungo l'arteria.		CODE	
10.	CODE A TRATTI	Turbativa al traffico Presenza lungo un tratto stradale/autostradale di lunghezza superiore ai 5 km di più code (VEDI punto 5) intervallate da tratti nei quali il traffico è in movimento. Le code a tratti possono riguardare anche un tratto autostradale esteso (che può comprendere più svincoli e/o caselli). N.B. E' stato stabilito un range (5 km) al di sotto del quale non sarebbe significativa la voce "code a tratti", dovendo il fenomeno essere inquadrato esclusivamente come "code" > oltre i 5 km avrà senso parlare di "code a tratti".		CODE A TRATTI	

GLOSSARIO EVENTI VIABILITA'

Gli eventi di viabilità identificati con la terminologia del dizionario europeo DATEX

utilizzato dalla piattaforma del C.C.I.S.S. ed illustrati nel loro contenuto tecnico, vengono descritti con delle adeguate formule per poter essere diffusi all'utenza secondo il linguaggio dell'informazione ed immediatamente fruibili.

Tipologia evento DATEX		Descrizione	Comunicazione
11.	COLONNINE S. O. S. INATTIVE	Specifico Viene fornita indicazione delle colonnine SOS non funzionanti sul tratto interessato.	COLONNINE S.O.S. INATTIVE
12.	CONTROLLO CATENE O PNEUMATICI INVERNALI	Provvedimento Indica l'operazione che il Gestore/Concessionario e l'organo di Polizia Stradale effettuano per controllare la dotazione di catene a bordo/ montate o pneumatici invernali nel tratto interessato da precipitazioni nevose.	ATTIVATO CONTROLLO PER VERIFICARE LA PRESENZA CATENE A BORDO O MONTATE/ PNEUMATICI INVERNALI SULLA TRATTA X, PER POTER PROSEGUIRE LA MARCIA. N.B. Assoluta equivalenza tra catene e pneumatici invernali
13.	CONTROLLO VELOCITA'	Specifico Invita a moderare la velocità preavvisando della presenza di apparecchi per la sua misurazione allo scopo di evitare pericolose frenate al loro avvistamento	CONTROLLO VELOCITA' IN ATTO SULLA TRATTA X.
14.	DEVIAZIONE	Provvedimento Indica un provvedimento di gestione locale del traffico ad opera del gestore e dell'organo di Polizia Stradale, secondo piani operativi condivisi, che prevede la deviazione temporanea su itinerari alternativi per favorire il decongestionamento del traffico o la mobilità di mezzi operativi o l'arrivo di mezzi di soccorso.	DEVIAZIONE TEMPORANEA SU ITINERARI ALTERNATIVI DISPOSTA IN UN TRATTO. -NON SI TRATTA DI UN BLOCCO DEL TRAFFICO, MA DI UNA CHIUSURA TECNICA DISPOSTA PER BREVI PERIODI E PER ESIGENZE OPERATIVE CHE PUÒ SERVIRE al decongestionamento del traffico o alla mobilità di mezzi operativi o all'arrivo di mezzi di soccorso..
15.	FERMO TEMPORANEO MEZZI PESANTI	Provvedimento Provvedimento di fermo temporaneo dei veicoli con massa a pieno carico superiore a 7,5 t disposto dal Gestore /Concessionario autostradale d'intesa con la Polizia Stradale in caso di precipitazioni nevose intense lungo la rete stradale/autostradale secondo specifici protocolli operativi (concordati dal Gestori/Concessionario, la Polizia Stradale, il Ministero delle Infrastrutture e dei Trasporti e le Associazioni di Autotrasporto). Di fatto la manovra che si svolge in fasi consecutive si caratterizza con: <ul style="list-style-type: none"> • separazione dei mezzi pesanti dai mezzi leggeri; • accumulo temporaneo dei mezzi pesanti lungo la carreggiata su tratti autostradali appositamente e preventivamente attrezzati, o presso aree di accumulo appositamente e preventivamente attrezzate interne o esterne alla sede autostradale, con specifica segnaletica funzionale alla realizzazione dell'accumulo e alla separazione dai leggeri; • decongestionamento cadenzato della tratta autostradale dove sono stati accumulati i mezzi pesanti. Il piano è attuato - sempre secondo le modalità indicate nei protocolli operativi di riferimento - anche in caso di eventi non ordinari (ad esempio sciopero dei TIR) che necessitano di una gestione mirata del traffico merci.	FERMO TEMPORANEO DEI MEZZI PESANTI IN CARREGGIATA O IN AREE DI SOSTA, DOPO AVERLI SELEZIONATI E SEPARATI DA QUELLI LEGGERI , CON SUCCESSIVA GRADUALE RIPRESA DELLA MARCIA QUANDO MIGLIORINO LE CONDIZIONI ATMOSFERICHE E DI PERCORRIBILITA'.
16.	FONDO IRREGOLARE	Situazione di pericolo Si segnala che il fondo stradale transitabile è danneggiato o privo di segnaletica orizzontale che ne indichi la temporanea irregolarità.	FONDO IRREGOLARE
17.	FRANA	Situazione di pericolo Segnala una frana che ha invaso o che rischia di invadere la sede stradale.	FRANA
18.	FUMO	Situazione di pericolo Presenza di fumo che invadendo la carreggiata stradale/autostradale può diminuire la visibilità ai conducenti.	FUMO

GLOSSARIO EVENTI VIABILITA'

Gli eventi di viabilità identificati con la terminologia del dizionario europeo DATEX

utilizzato dalla piattaforma del C.C.I.S.S. ed illustrati nel loro contenuto tecnico, vengono descritti con delle adeguate formule per poter essere diffusi all'utenza secondo il linguaggio dell'informazione ed immediatamente fruibili.

Tipologia evento DATEX		Descrizione		Comunicazione	
19.	GHIACCIO IN FORMAZIONE	Situazione di pericolo Condizioni meteo: possibile formazione di ghiaccio sulle pavimentazioni.		POSSIBILI TRATTI GHIACCIATI	
20.	GRANDI EVENTI	Situazione di pericolo Indica lo svolgimento di un evento che provoca ripercussioni sulla viabilità circostante (es. manifestazione fieristica, visita di Stato, etc..)		EVEN TO CON SPECIFICAZIONE TIPOLOGIA	
21.	GRANDINE	Situazione di pericolo/Meteo È in corso un'intensa precipitazione di grandine. Si indica la presenza dell'evento fornendo informazioni sulla riduzione della visibilità in metri. In particolare va segnalata la riduzione della velocità in autostrada a 110Km/h e a 90 km/h sulle extraurbane principali per adeguare la velocità allo stato della strada.		GRANDINE	
22.	INCENDIO	Situazione di pericolo Presenza di un incendio nei pressi della sede stradale. Può essere la conseguenza di sterpaglie bruciate ai lati della carreggiata o nello spartitraffico centrale o di altre cause (es. mezzo in fiamme).		INCENDIO	
23.	INCIDENTE	Presenza in strada di veicoli fermi o di persone e soccorritori a causa di un sinistro nel quale è coinvolto almeno un veicolo che sia uscito di strada e/o che sia venuto in collisione con un altro veicolo, persona, struttura od ostacolo.		INCIDENTE	
24.	LAVORI	Lavori - Segnala la presenza di lavori che occupano una parte della sede stradale e/o delle relative pertinenze per l'esecuzione di attività che non possono essere effettuate senza limitazioni al transito del tratto interessato. Si specificano le corsie interessate oppure quelle disponibili al transito e dati accessori come il tipo di lavorazione e la durata, possono essere aggiunte informazioni di "a lungo termine", "di demolizione ponte", "di manutenzione", "di segnaletica orizzontale", "di sgombero", "in galleria", "sulla banchina".		LAVORI	
25.	LESIONI A STRUTTURE	Situazione di pericolo Si segnala la struttura lesionata (pilone cavalcavia, volta galleria,etc) e de eventualmente il correlato disagio alla circolazione.		LESIONE A STRUTTURE, CON EVENTUALE SPECIFICA DELLA TIPOLOGIA	
26.	MANIFESTAZIONE	Situazione di pericolo Indica la presenza di persone che occupano la sede stradale in un atto dimostrativo (es. sciopero, corteo etc.).		MANIFESTAZIONE	
27.	MATERIALI DISPERSI	Situazione di pericolo Presenza di materiale sulla carreggiata per distacco accidentale di materiale o per scarico abusivo: tale materiale disperso, che interessa generalmente un ampio tratto della sede stradale, può essere pericoloso o dannoso per la salute.		MATERIALI DISPERSI	
28.	NEBBIA	Situazione di pericolo/Meteo Presenza di Banchi di Nebbia con riduzione della visibilità espressa in metri		NEBBIA CON LE ULTERIORI SPECIFICHE DISPONIBILI PER EVENTUALI RICHIAMI AL C.D.S. (IN PARTICOLARE AI LIMITI DI VELOCITA')	
29.	NEBBIA A BANCHI	Situazione di pericolo/Meteo Presenza di Banchi di Nebbia con riduzione della visibilità espressa in metri		NEBBIA A BANCHI CON LE ULTERIORI SPECIFICHE DISPONIBILI PER EVENTUALI RICHIAMI AL C.D.S. (IN PARTICOLARE AI LIMITI DI VELOCITA')	

GLOSSARIO EVENTI VIABILITA'

Gli eventi di viabilità identificati con la terminologia del dizionario europeo DATEX

utilizzato dalla piattaforma del C.C.I.S.S. ed illustrati nel loro contenuto tecnico, vengono descritti con delle adeguate formule per poter essere diffusi all'utenza secondo il linguaggio dell'informazione ed immediatamente fruibili.

Tipologia evento DATEX		Descrizione	Comunicazione
30.	NEVISCHIO NEVE FORTE NEVICATA	Situazione di pericolo/Meteo Condizioni meteo: è in corso una nevicata di minore o maggiore intensità, con manto stradale ancora invariato o imbiancato/innevato.	NEVE - NEVISCHIO - FORTE NEVICATA
31.	OBBLIGO CATENE A BORDO O PNEUMATICI INVERNALI	Provvedimento Prescrizione: obbligatorio circolare con catene a bordo o pneumatici invernali nel tratto indicato.	SONO OBBLIGATORIE LE CATENE A BORDO O GLI PNEUMATICI INVERNALI SULLA TRATTA X N.B. Assoluta equivalenza tra catene e pneumatici invernali
32.	OBBLIGO DI CATENE MONTATE O PNEUMATICI INVERNALI	Provvedimento Prescrizione: nel tratto indicato obbligo di circolare con catene montate o pneumatici invernali.	SONO OBBLIGATORIE LE CATENE MONTATE O GLI PNEUMATICI INVERNALI SULLA TRATTA X . N.B. Assoluta equivalenza tra catene e pneumatici invernali
33.	PIOGGIA	Meteo È in corso una precipitazione. Si indica la presenza dell'evento. In particolare va segnalata la riduzione della velocità in autostrada a 110Km/h (ove superiore) e a 90 km/h sulle extraurbane principali per adeguare la velocità allo stato della strada.	PIOGGIA
34.	PIOGGIA GELATA	Situazione di pericolo/Meteo È in corso una precipitazione di pioggia gelata. Si indica la presenza dell'evento dando indicazione della possibile formazione di ghiaccio. <i>Altamente pericolosa perché annulla la visibilità depositando ghiaccio sul parabrezza</i>	PIOGGIA GELATA
35.	PIOGGIA INTENSA	Situazione di pericolo/Meteo È in corso una precipitazione intensa. Si indica la presenza dell'evento fornendo informazioni sulla riduzione della visibilità in metri. In particolare va segnalata la riduzione della velocità in autostrada a 110Km/h e a 90 km/h sulle extraurbane principali per adeguare la velocità allo stato della strada.	PIOGGIA INTENSA
36.	PROBLEMI IN AREA DI SERVIZIO	Specifico Viene indicato il tipo di servizio non disponibile presso un'area di servizio (es. servizi igienici fuori uso, mancanza carburanti, ecc.).	DIFFICOLTA' IN AREA DI SERVIZIO - "INFORMAZIONI ALL'UTENZA" CON LA DESCRIZIONE NEL DETTAGLIO DELLA PROBLEMÁTICA
37.	REGOLAZIONE TRAFFICO CON POSSIBILE DEVIAZIONE SU PERCORSO ALTERNATIVO	Provvedimento Indica un provvedimento di gestione locale del traffico disposto dal Gestore/Concessionario d'intesa con l'organo di Polizia Stradale secondo piani operativi condivisi che prevede, in caso di congestionamento del traffico, in prossimità o in attraversamento di cantieri, di flussi superiori alla capacità stradale/autostradale, ovvero a causa di precipitazioni nevose in atto, la regolazione dinamica dei flussi veicolari con deviazione temporanea degli stessi sui percorsi alternativi intervallata al regolare flusso sulla carreggiata, sino al miglioramento delle condizioni di visibilità o atmosferiche e del manto stradale. Sulla base dello scenario d'evento e della sua evoluzione il Gestore/Concessionario e l'organo di Polizia Stradale valutano l'opportunità di attivare il fermo temporaneo dei veicoli in carreggiata, ovvero nella corsia di emergenza o nelle aree di sosta e/ o di accumulo preliminarmente individuate e la chiusura degli accessi (svincoli, stazioni, ecc.) sino al superamento della fase emergenziale, ovvero al miglioramento delle condizioni meteorologiche e di transitabilità.	MANOVRA DI GESTIONE CHE PUO' CONSISTERE IN: A) POSSIBILE DEVIAZIONE TEMPORANEA DEL TRAFFICO SU PERCORSO ALTERNATIVO INTERVALLATA DAL REGOLARE FLUSSO IN CARREGGIATA, CON POSSIBILE CHIUSURA CONTESTUALE DEGLI ACCESSI, ANCHE INTERMEDI. B) FERMO TEMPORANEO DEI VEICOLI IN CARREGGIATA O IN AREE DI SOSTA INDIVIDUATE PREVENTIVAMENTE, IN ATTESA DEL MIGLIORAMENTO DELLE CONDIZIONI ATMOSFERICHE E DI PERCORRIBILITA'.
38.			REGOLAZIONE DEL TRAFFICO ATTRAVERSO LA RIDUZIONE DI CARREGGIATA, PER CANALIZZARE E QUINDI DIMINUIRE IL TRAFFICO IN ARRIVO AL TRATTO INTERESSATO DA NEVICATE O

GLOSSARIO EVENTI VIABILITA'

Gli eventi di viabilità identificati con la terminologia del dizionario europeo DATEX

utilizzato dalla piattaforma del C.C.I.S.S. ed illustrati nel loro contenuto tecnico, vengono descritti con delle adeguate formule per poter essere diffusi all'utenza secondo il linguaggio dell'informazione ed immediatamente fruibili.

Tipologia evento DATEX		Descrizione	Comunicazione
	REGOLAZIONE DEL TRAFFICO CON RIDUZIONE DI CARREGGIATA	Provvedimento Provvedimento di regolazione del traffico attraverso la riduzione di carreggiata con apposizione di idonea segnaletica a cura del Gestore/Società Concessionaria, al fine di canalizzare e quindi dosare il traffico in avvicinamento all'area interessata dalla turbativa (neve in atto o altro), così agevolando la fluidità della circolazione al suo interno.	ALTRA TURBATIVA. LE CAUSE POSSONO CONSISTERE IN: - CONTROLLO DELLE CATENE (A BORDO O MONTATE)/PNEUMATICI INVERNALI ; - NEVE IN ATTO O ALTRO EVENTO, AL FINE DI AGEVOLARE LA FLUIDITA' DEL TRANSITO NEL TRATTO INTERESSATO.
39.	SENSO UNICO ALTERNATO	Provvedimento Indica la presenza di un cadenzamento del passaggio del traffico prima in una direzione e poi nell'altra.	SENSO UNICO ALTERNATO
40.	STRADA BAGNATA E GHIACCIATA	Condizione Meteo Strada bagnata con formazione di ghiaccio	STRADA (BAGNATA E) GHIACCIATA
41.	TEMPORALI	Situazione di pericolo/Meteo È in corso un'intensa precipitazione temporalesca. Si indica la presenza dell'evento fornendo informazioni sulla riduzione della visibilità in metri. In particolare va segnalata la riduzione della velocità in autostrada a 110km/h e a 90 km/h sulle extraurbane principali per adeguare la velocità allo stato della strada.	TEMPORALI
42.	TRAFFICO BLOCCATO	Turbativa al traffico Colonna di veicoli fermi su un tratto di autostrada, un ramo di un nodo o una stazione/svincolo. La sede stradale è ostruita totalmente (blocco) ed il transito dei veicoli è temporaneamente impossibile. Il prolungarsi dell'evento può dare luogo a provvedimenti di regolazione del traffico, per far defluire i veicoli incolonnati (inversione di marcia o deviazione su opposta carreggiata) ed evitare che la colonna si estenda (divieto di entrata e/o uscita obbligatoria), o all'incoltro su percorsi alternativi. Non equivale a "chiusura", ma può esserne la causa. In caso di perdurare della turbativa code verrà indicato agli utenti un itinerario alternativo (autostradale o su viabilità ordinaria) consigliato per bypassare la criticità che si presenta lungo l'arteria.	TRAFFICO BLOCCATO
43.	TRAFFICO INTENSO	Siamo in presenza di un carico elevato di veicoli che può degenerare in rallentamento alla minima turbativa. L'elevato numero dei veicoli impone la velocità del traffico. Le manovre di cambio corsia e di immissione in autostrada provocano rallentamenti al traffico	TRAFFICO INTENSO
44.	TRAFFICO RALLENTATO	Turbativa al traffico Lento movimento di veicoli su un tratto di strada/autostrada, un ramo di un nodo autostradale o una stazione/svincolo. I veicoli marcano parallelamente sulle corsie disponibili. Eventuali manovre di cambio corsia e di immissione possono condizionare il flusso del traffico rallentandone significativamente la velocità ed è possibile la formazione di code.	TRAFFICO RALLENTATO
45.	TRAFFICO REGOLARE	I veicoli sono in condizione di marciare alla velocità consentita in relazione ai limiti di categoria previsti dal Codice della Strada.	TRAFFICO REGOLARE

GLOSSARIO EVENTI VIABILITA'

Gli eventi di viabilità identificati con la terminologia del dizionario europeo DATEX

utilizzato dalla piattaforma del C.C.I.S.S. ed illustrati nel loro contenuto tecnico, vengono descritti con delle adeguate formule per poter essere diffusi all'utenza secondo il linguaggio dell'informazione ed immediatamente fruibili.

Tipologia evento DATEX		Descrizione	Comunicazione
46.	TRASPORTO ECCEZIONALE	Specifico Segnala la possibilità di incontrare improvvisi rallentamenti e/o code durante il percorso a seguito del transito di uno o più trasporti eccezionali.	TRASPORTO ECCEZIONALE IN MOVIMENTO
47.	TRATTO CHIUSO ENTRATA CHIUSA USCITA CHIUSA CHIUSURA NODO (PER TUTTE LE CATEGORIE DI VEICOLI)	Provvedimento Indica l'interdizione al transito di tutti i veicoli di un tratto di autostrada, di un ramo di un nodo o di una stazione/svincolo in uno o entrambi i sensi di marcia. La chiusura relativamente ad un tratto implica l'uscita obbligatoria al primo svincolo/casello del tratto e la chiusura della prima e di tutte le entrate intermedie nelle direzioni del tratto chiuso. Anche le uscite intermedie diventano obbligatorie.	TRATTO CHIUSO ENTRATA CHIUSA USCITA CHIUSA CHIUSURA INTERCONNESSIONE
48.	TRATTO CHIUSO PER TELONATI, FURGONATI, CAMPER E ROULOTTES	Provvedimento Interdizione al transito di un tratto di autostrada per i soli veicoli telonati, furgonati, camper e roulotte. La causa è il vento forte.	TRATTO CHIUSO PER TELONATI, FURGONATI, CAMPER E ROULOTTES
49.	VEICOLI LENTI	Specifico Indica la presenza lungo la carreggiata di mezzi di lavoro itineranti: ad esempio, mezzi sgombraneve e/o spargisale in movimento sulla tratta stradale/autostradale nell'espletamento dello specifico servizio, mezzi adibiti al ripasso della segnaletica orizzontale o per la pulizia della segnaletica verticale.	MEZZI OPERATIVI IN LENTO MOVIMENTO (SE POSSIBILE SPECIFICARE LA TIPOLOGIA: ES. SPARGISALE, SPAZZANEVE, ETC.)
50.	VEICOLI SCORTATI PER MALTEMPO	Provvedimento Provvedimento con cui la Polizia Stradale e/o il Gestore/ Società Concessionaria accompagnano la ripresa graduale della marcia a seguito di precedente provvedimento di fermo veicolare con l'utilizzo di un apposito mezzo (con funzioni di "safety car") posto in testa alla colonna per raggruppare i veicoli, regolarne la velocità ed in ogni caso garantire in sicurezza la corretta ripresa delle condizioni ordinarie di marcia.	VEICOLI SCORTATI DA POLIZIA STRADALE E/O MEZZI DI SERVIZIO DEL GESTORE/CONCESSIONARIO, CHE SI POSIZIONANO IN TESTA ALLA COLONNA IN LENTO MOVIMENTO AL FINE DI REGOLARNE LA VELOCITA' E GARANTIRE LA RIPRESA PROGRESSIVA DELLA MARCIA IN PIENA SICUREZZA.
51.	VEICOLO CONTROMANO	Provvedimento Indica la presenza di uno o più veicoli che procedono contromano e corrisponde alla chiusura delle entrate interessate dalla traiettoria.	VEICOLO CONTROMANO N.B. Massima priorità nella divulgazione!!
52.	VEICOLO FERMO/AVARIA	Situazione di pericolo Presenza di un veicolo fermo e/o in avaria che ingombra la sede stradale.	VEICOLO FERMO/AVARIA
53.	VEICOLO IN FIAMME	Situazione di pericolo Indica la presenza sulla carreggiata, o ai margini di essa, di un veicolo in fiamme.	VEICOLO IN FIAMME
54.	VENTO FORTE	Situazione di pericolo/Meteo Si segnala quando il vento è superiore a 40Km/h o comunque in grado di pregiudicare - a giudizio del Gestore o degli organi di Polizia Stradale - la stabilità dei veicoli. All'evento può essere associata la notizia di transito sconsigliato o del divieto di transito a telonati, furgonati e caravan, autocaravan.	VENTO FORTE
55.	VISIBILITA' RIDOTTA (CAUSA: FUMO)	Presenza di fumo che invadendo la carreggiata stradale/autostradale può diminuire la visibilità ai conducenti.	VISIBILITA' RIDOTTA PER FUMO

A - Tratte a rischio potenziale

INDIVIDUAZIONE TRATTI STRADALI A RISCHIO NEVE

TIPO RISCHIO	STRADA	DENOMINAZIONE	LOCALITA'	DAL KM	AL KM
Alto	SS100	SS 100 DI GIOIA DEL COLLE	Capurso - Mottola	12,700	66,600
Alto	SS17	SS 17 DELL'APPENNINO ABRUZZESE ED APPULO SANNITICO	Ponte 13 Archi - Volturara Appula	273,379	284,000
Alto	SS17	SS 17 DELL'APPENNINO ABRUZZESE ED APPULO SANNITICO	Volturino - Lucera	305,170	318,000
Alto	SS170DIR-A	SS 170 DIR./A DI CASTEL DEL MONTE	Andria - Andria	0	15,070
Alto	SS172	SS 172 DEI TRULLI	Casamassima - Crispiano	1,012	60,400
Alto	SS17VAR	SS 17 VAR VARIANTE DI VOLTURARA	Volturara Appula - Volturara Appula	0	14,250
Alto	SS272	SS 272 DI S.GIOVANNI ROTONDO	San severo - San Marco in Lamis	11,100	21,860
Alto	SS272	SS 272 DI S.GIOVANNI ROTONDO	San Marco in Lamis - San Giovanni Rotondo	24,450	29,750
Alto	SS272	SS 272 DI S.GIOVANNI ROTONDO	San Giovanni Rotondo - San Giovanni Rotondo	33,350	56,600
Alto	SS369	SS 369 APPULO FORTORINA	Volturara Appula - Volturara Appula	0	7,200
Alto	SS655	SS 655 BRADANICA	Candela - Melfi	31,000	39,485
Alto	SS693	SS 693 DEI LAGHI DI LESINA E VARANO	Cagnano Varano - Vico del Gargano	30,000	60,400
Alto	SS7	SS 7 VIA APPIA	Matera - Palagiano	591,741	627,250
Alto	SS750	SS 750 DELLA FORESTA UMBRA	Vico del Gargano - Vico del Gargano	0	6,350
Alto	SS7racc-ter	SS 7 RACC/TER VIA APPIA	Palagiano - Palagiano	0	1,140
Alto	SS89	SS 89 GARGANICA	Vico del Gargano - Monte Sant'Angelo	76,270	153,500
Alto	SS89DIR-B	SS 89 DIR./B GARGANICA	Monte S. Angelo - Mattinata	0	11,832
Alto	SS90	SS 90 DELLE PUGLIE	Orsara di Puglia - Foggia	48,320	67,200
Alto	SS93	SS 93 APPULO LUCANA	Barletta - Canosa di Puglia	16,000	20,750
Alto	SS96	SS 96 BARESE	Gravina in Puglia - Palo del Colle	57,350	113,000
Alto	SS99	SS 99 DI MATERA	Altamura - Altamura	1,900	10,420
Alto	SS99racc	SS 99 RACC. DI MATERA	Altamura - Altamura	0	1,040
Medio	SS17	SS 17 DELL'APPENNINO ABRUZZESE ED APPULO SANNITICO	Lucera - Foggia	318,680	336,000
Medio	SS172DIR	SS 172 DIR. DEI TRULLI	Locorotondo - Fasano	0	12,000
Medio	SS692	SS 692 TANGENZIALE OVEST DI LUCERA	Lucera - Lucera	0	3,878
Basso	SS100	SS 100 DI GIOIA DEL COLLE	Bari - Capurso	4,615	12,700
Basso	SS101	SS 101 SALENTINA DI GALLIPOLI	Lecce - Gallipoli	1,907	38,500
Basso	SS106	SS 106 JONICA	Confine Compartimentale - Taranto	452,620	491,000
Basso	SS106DIR	SS 106 DIR JONICA	Palagiano - Chiatona	0	7,030
Basso	SS16	SS 16 ADRIATICA	Chieuti - Foggia	606,600	682,000
Basso	SS16	SS 16 ADRIATICA	Foggia - Cerignola	682,001	714,999
Basso	SS16	SS 16 ADRIATICA	Cerignola - Barletta	715,001	745,000
Basso	SS16	SS 16 ADRIATICA	Barletta - Molfetta	745,401	776,400
Basso	SS16	SS 16 ADRIATICA	Molfetta - Bari	776,401	811,350
Basso	SS16	SS 16 ADRIATICA	Bari - Fasano	811,351	859,900
Basso	SS16	SS 16 ADRIATICA	Variante di Brindisi - Brindisi	912,350	917,450
Basso	SS16	SS 16 ADRIATICA	Lecce - Lecce	949,301	953,299
Basso	SS16	SS 16 ADRIATICA	Lecce - Otranto	957,350	1,000,044
Basso	SS172	SS 172 DEI TRULLI	Crispiano - Taranto	60,400	74,300
Basso	SS272	SS 272 DI S.GIOVANNI ROTONDO	San Severo - San severo	0,500	11,100
Basso	SS274	SS 274 SALENTINA MERIDIONALE	Gallipoli - Castrignano	0	42,000
Basso	SS275	SS 275 DI S.MARIA DI LEUCA	Muro Leccese - Castrignano del Capo	0	38,700

A - Tratte a rischio potenziale

INDIVIDUAZIONE TRATTI STRADALI A RISCHIO NEVE

TIPO RISCHIO	STRADA	DENOMINAZIONE	LOCALITA'	DAL KM	AL KM
Basso	SS379	SS 379 EGNAZIA E DELLE TERME DI TORRE CANNE	Fasano - Brindisi	0	51,020
Basso	SS613	SS 613 BRINDISI - LECCE	Brindisi - Lecce	0	34,099
Basso	SS655	SS 655 BRADANICA	Foggia - Candela	0	31,000
Basso	SS673	SS 673 TANGENZIALE DI FOGGIA	Foggia - Foggia	0	30,145
Basso	SS689	SS 689 DEL PORTO DI TARANTO	Taranto - Taranto	0	1,040
Basso	SS693	SS 693 DEI LAGHI DI LESINA E VARANO	Poggio imperiale - Cagnano Varano	0	30,000
Basso	SS694	SS 694 TANGENZIALE OVEST DI LECCE	Lecce - Cavallino	0	10,344
Basso	SS695	SS 695 TANGENZIALE SUD DI OTRANTO	Otranto - Otranto	0	2,665
Basso	SS697	SS 697 DELL'AEROPORTO DI BRINDISI	Brindisi - Brindisi	0	2,167
Basso	SS7	SS 7 VIA APPIA	Palagiano - Brindisi	627,250	713,540
Basso	SS7TER	SS 7 TER SALENTINA	Taranto - Lecce	0	78,400
Basso	SS89	SS 89 GARGANICA	San Severo - Ischitella	1,850	63,350
Basso	SS89	SS 89 GARGANICA	Monte Sant'Angelo - Foggia	153,500	199,850
Basso	SS90	SS 90 DELLE PUGLIE	Foggia - Foggia	67,200	81,000
Basso	SS93	SS 93 APPULO LUCANA	Barletta - Barletta	3,857	16,000
Basso	SS93	SS 93 APPULO LUCANA	Canosa di Puglia - Lavello	24,100	41,569
Basso	SS96	SS 96 BARESE	Palo del Colle - Bari	113,000	121,450

B - Depositi e Centri di Raccolta

DEPOSITI ANAS													
TIPO	STRADA	DENOMINAZIONE	km	km	LONGITUDINE	LATITUDINE	QUOTA	LOCALITA'	COMUNE	PROVINCIA	C-N-S	PRODOTTO	BA_A-B
Deposito sale e centri di raccolta	SS 172	SS172 DEI TRULLI	22.000					Via L. Einaudi, snc	Pulignano	BA	CBA CENTRO MANUTENZIONE B	PROTO	BA_A-B
Deposito sale e centri di raccolta	SS 172	SS172 DEI TRULLI	72.000				Viabilità di servizio	Taranto	TA	Viabilità di servizio CBA CENTRO MANUTENZIONE B	PROTO	BA_A-B	
Deposito sale e centri di raccolta	SS100	SS100 DI GIOIA DEL COLLE	52.400	40,690844	16,974234	270	San Basilio	Mottola	TA	CBA CENTRO MANUTENZIONE B	PROTO	BA_A-B	
Deposito sale e centri di raccolta	SS96	SS96 BARESE	86.000	16,592130	40,859100	380	Contrada Parco Priore	Altamura	BA	CBA CENTRO MANUTENZIONE A	ANAS	BA_A-B	
Centri di raccolta		Bari Via B. Buozzi, 15		16,841290	41,118180	-	Bari	Bari	BA	CBA CENTRO MANUTENZIONE A	ANAS	BA_A-B	
Centri di raccolta		Foggia Via Manfredonia, 10		15,551110	41,472000	-	Foggia	Foggia	FG	CBA SEZ STA FG-CENTRO MANUTENZIONE C	ANAS	FG_A	
Deposito sale e centri di raccolta	SS16	SS16 ADRIATICA	857.000	17,360150	40,848290	35	CM Fasano	Fasano	BR	CBA CENTRO MANUTENZIONE A - B	ANAS	BA_A-B	
Deposito sale e centri di raccolta	SS17	SS17 DELL' APPENNINO ABRUZZESE ED APPULO SANNITICA	305.170	15,154840	41,497650	-	Vulturno	Lucera	FG	CBA SEZ STA FG-CENTRO MANUTENZIONE C	PAVING	FG_A	
Deposito sale e centri di raccolta	SS272	SS272 DI S. GIOVANNI ROTONDO	36.600	15,772660	41,707800	-	San Giovanni Rotondo	San Giovanni Rotondo	FG	CBA SEZ STA FG-CENTRO MANUTENZIONE D	GARDAUNIA	FG_B	
Deposito sale e centri di raccolta	SS89	SS89 GARGANICA	68.000				Rodi Garganico	Rodi Garganico	FG	Centro manutenzione	GARDAUNIA	FG_B	
Deposito sale e centri di raccolta	SS90	SS90 DELLE PUGLIE	63.000	15,407760	41,316520	-	Manfredonia	Foggia	FG	Centro manutenzione	ANAS	FG_B	
Deposito sale e centri di raccolta		Contrada Salinella, Oria		17,660380	40,472570		Giardinello Vecchio	Orsara di Puglia	FG	CBA SEZ STA FG-CENTRO MANUTENZIONE C	PAVING	FG_A	
Deposito sale e centri di raccolta		Masseria Tarantina		16,261944	41,049444	-	Salinelle	Oria	BR	CBA CENTRO MANUTENZIONE B	PROTO	BA_A-B	
Deposito sale e centri di raccolta	SS93	Parceggio Barletta	4,250	16,230389	41,302222	10	Cont.Savignano Str. S.Anna	Andria	BT	CBA CENTRO MANUTENZIONE A	PROTO	BA_A-B	
Deposito sale e centri di raccolta		Parceggio Aziendale Tundo		18,111235	40,114989		Barletta	Barletta	BT	CBA CENTRO MANUTENZIONE A	PROTO	BA_A-B	
Deposito sale e centri di raccolta		Sede Gardaunia S.r.l.					Via Prov.le Neviano Z.I.	Seclì	LE	CBA SEZ STA LE-CENTRO MANUTENZIONE E	TUNDO	LE	
Deposito sale e centri di raccolta	SS16	SS16 c/o Campagna Giulio c/o Caseificio la Nuova Bufalara	715.000				Via Matteotti, 16	Martignano	LE	CBA SEZ STA LE-CENTRO MANUTENZIONE E	TUNDO	LE	
Deposito sale e centri di raccolta	SS17	SS17 c/o Ripabianca Calcestruzzi S.r.l.	275.500				Via del Salice Nuovo, 39	Foggia	FG	Sede Gardaunia S.r.l.	GARDAUNIA	FG_B	
Deposito sale e centri di raccolta	SS90	SS90 c/o Russo Michele	62.500				SS 16 bis km 0+700	Cerignola	FG	Paving Technology S.r.l.	PAVING	FG_A	
Deposito sale e centri di raccolta	SS17	SS17 c/o Vaito Società Agricola A.R.L.	313.500				Con.da Fucicchia	Poggio Imperiale	FG	Paving Technology S.r.l.	PAVING	FG_A	
Deposito sale e centri di raccolta	SS17	SS17 DELL'APPENNINO ABRUZZESE ED APPULO	328.500				SS 17 km 275+500 con.da Mass. Valva Celenza	Valfortore	FG	Paving Technology S.r.l.	PAVING	FG_A	
Deposito sale e centri di raccolta	SS90	SS90 c/o Russo Michele	62.500				Boscariello	Bovino	FG	Paving Technology S.r.l.	PAVING	FG_A	
Deposito sale e centri di raccolta	SS17	SS17 c/o Vaito Società Agricola A.R.L.	313.500				Fontana Falco e Serra	Candela	FG	Paving Technology S.r.l.	PAVING	FG_A	
Deposito sale e centri di raccolta	SS17	SS17 DELL'APPENNINO ABRUZZESE ED APPULO	328.500				Via Lucera, 13	Vulturno	FG	Paving Technology S.r.l.	PAVING	FG_A	
Deposito sale e centri di raccolta	SS17	SS17 DELL'APPENNINO ABRUZZESE ED APPULO	328.500				SS 17 km 328+500	Lucera	FG	Paving Technology S.r.l.	PAVING	FG_A	

C - Automezzi e Riserve

ELENCO MEZZI E RISORSE ANAS COMP.TO BARI																			
TRATTA D'INTERVENTO				RISORSE RESPONSABILE CENTRO				RISORSE RESPONSABILE NUCLEO				AUTORINMESSA				INFORMAZIONI MEZZO			
STRADA	DENOMINAZIONE	CNS	DAL KM	AL KM	LOCALITA' DA	LOCALITA' A	COGNOME	NOME	CELLULARE	COGNOME	NOME	CELLULARE	STADA	KM	LOCALITA'	TIPO	TARGA		
172	Autoparco di Bari a disposizione	CM.BA/B	1+012	74+300	Casamassima	Taranto	Vitti	Donato	3357863436	Impedovo	Vitanonio	3357863415	Autoparco		Bari	Autocarro con Vomere	BA E40911		
170dir/A	Deposito di Bari a disposizione	CM.BA/B	0+000	26+964	Andria	Barietta	Mazzone	Luigi	3357863423	Trovato	Andrea	3357595140	Deposito		Barietta	Autocarro con Vomere e spargisale	BA A07506		
96	Autoparco di Bari a disposizione	CM.BA/A	55+790	121+450	Gravina in Puglia	Bari	Mazzone	Luigi	3357863423	Stomata	Roberto	3357863434	Autoparco		Bari	Autocarro con lama e spargisale	BM 968BE		
100	Autoparco di Bari a disposizione	CM.BA/B	4+615	66+600	Bari	Mottola	Vitti	Donato	3357863436	Semeraro	Antonio	3357863432	Autoparco		Bari	Autocarro con lama e spargisale	BA A18026		
16	Autoparco di Bari a disposizione	CM.BA/A	715+000	791+000	S.Ferdinando	S.Spirito	Mazzone	Luigi	3357863423	Sabatelli	Giovanni	3357848673	Autoparco		Bari	Autocarro con lama e spargisale	FZ781KF		
16	Autoparco di Bari a disposizione	CM.BA/A	791+000	811+350	S.Spirito	Torre a Mare	Mazzone	Luigi	3357863423	Sabatelli	Giovanni	3357848673	Autoparco		Bari	Autocarro con lama e spargisale	BA 970953		
16	Autoparco di Bari a disposizione	CM.BA/A	811+350	859+600	Torre a Mare	Fasano	Mazzone	Luigi	3357863423	Di Venere	Vitino	3357595061	Autoparco		Bari	Autocarro con lama e spargisale	BA A11216		
96	Autoparco Bari a disposizione	CM.BA/A	55+790	121+450	Gravina in Puglia	Bari	Mazzone	Luigi	3357863423	Stomata	Roberto	3357863434	Autoparco		Bari	Fresa	BA AA438		
90	Autoparco Foggia a disposizione	CM.FG/C	48+320	81+000	Orsara	Foggia	Martire	Marino	335322168	Guerra	Pasquale	3357595063	Autoparco		Foggia	Fresa	BF 981AP		
89 dir/b	Autoparco Foggia a disposizione	CM.FG/C	0+000	11+832	Mattinata	Monte S. Angelo	Marro	Carmine	3357595070	Armiento	Antonio	3357863402	Autoparco		Foggia	Autocarro con lama e spargisale	BA B46461		
693	Autoparco Foggia a disposizione	CM.FG/D	0+000	60+400	Poggio Imperiale	Vico del Gargano	Marro	Carmine	3357595070	Ricucci	Cesimino	3357595141	Autoparco		Foggia	Autocarro con lama e spargisale	PZ 265914		
17	Autoparco Foggia a disposizione	CM.FG/D	273+379	318+680	Lucera	Foggia	Martire	Marino	335322168	Guerra	Pasquale	3357595063	Autoparco		Foggia	Autocarro con Vomere	BA 960272		
272	Autoparco Foggia a disposizione	CM.FG/D	0+500	56+600	S. Severo	Monte S. Angelo	Marro	Carmine	3357595070	Armiento	Antonio	3357863402	Autoparco		Foggia	Autocarro con Vomere e spargisale	BA 960274		
673	Autoparco Foggia a disposizione	CM.FG/C	0+000	30+150	Foggia	Foggia	Martire	Marino	335322168	Iannone	Guerrino Claudio	3357206010	Autoparco		Foggia	Autocarro con lama e spargisale	BA A11213		

E - Risorse Forze Esterne

ELENCO E DISLOCAZIONE RISORSE FORZE ESTERNE					
ENTE	GRUPPO DI APPARTENENZA	POSTAZIONE	COMPETENZA TERRITORIALE	TIPO DI INTERVENTO	ELENCO RISORSE
SOCCORSO MECCANICO † Presidio					
VV.FF. † Presidio † Presidio † Presidio † Presidio † Presidio	COMANDO PROVINCIALE BARI	Via Ottavio Tuppui, 52, 70125 Bari BA			
	COMANDO PROVINCIALE FOGGIA	Via G. Fratecelli, 3, 71122 Foggia FG			
	COMANDO PROVINCIALE BRINDISI	Via Nicola Brandi, 72100 Brindisi BR			
	COMANDO PROVINCIALE BAT	Via Turi angolo via Trani, 76121 Barletta BT			
	COMANDO PROVINCIALE LECCE	Viale Giuseppe Grassi, 86, 73100 Lecce LE			
SOCCORSO SANITARIO † Presidio					
PROTEZIONE CIVILE † Presidio					
GRUPPI DI VOLONTARIATO † Gruppo volontariato Protezione Civile † Gruppo volontariato VV.FF.					

F - Percorsi Alternativi

PERCORSI ALTERNATIVI						
STRADA	DENOMINAZIONE	TRATTA	DAL KM O SVINCOLO	AL KM O SVINCOLO	PERCORSO ALTERNATIVO	DIREZIONE
SS100	SS100 DI GIOIA DEL COLLE		26		66 Autostrada A16 - Bari Taranto	Entrambe
SS17	SS17 DELL' APPENNINO ABRUZZESE ED APPULO SANNITICA		273,379		318,68 SS. 16 - Autostrada A16	Entrambe
SS17	SS17 DELL' APPENNINO ABRUZZESE ED APPULO SANNITICA		321,59		336 SS16 - Autostrada A16	Entrambe
SS172	SS172 DEI TRULLI		1,4		52 SS100 Bari Massafra	Entrambe
SS272	SS272 DI S. GIOVANNI ROTONDO		11		56,6 SS16 - Autostrada A16 - FG - SS89	Entrambe
SS7	SS7 APPIA		591,741		629,75 SS100 - Taranto SS106	Entrambe
SS89	SS89 GARGANICA		76,04		145,3 SS272 - SS693	Entrambe
SS90	SS90 DELLE PUGLIE		48,32		81 SS655 - Autostrada A14	Entrambe
SS96	SS96 BARESE		57,35		113 Autostrada A16 - Gioia del Colle - Santeramo	Entrambe
SS99	SS99 DI MATERA		1,9		10,42 Autostrada A16 - Gioia del Colle - Santeramo	Entrambe

G - Numeri Utili

NUMERI UTILI COMP.TO BARI

ENTE	INDIRIZZO	TELEFONO	FAX	PEC - E-MAIL	NOME REFERENTE	CELLULARE
PREFETTURA DI BARI	PIAZZA DELLA LIBERTA' , 1	080 - 5293111	080 - 5293198	prefettura.bari@interno.it		
COV				protcivile.prefba@pec.interno.it		
CCS				protocollo.prefba@pec.interno.it		
QUESTURA DI BARI	LUNGO MARE SAURO NAZARIO	080 - 5788411	080 - 5291154	ammin.quest.ba@pecps.poliziadistato.it		
POLIZIA STRADALE	VIA NICOLA CACUDI	080 - 5349680	080 - 5349680	sez.polistrada.ba@pecps.poliziadistato.it		
Sezione						
Sottosezione Autostradale						
COA						
CARABINIERI DI BARI	VIA PEPPINO FRANCO	080 - 5314300		tba38789@pec.carabinieri.it	TEN. DI BELLA	328 - 1008124
Comando Regionale	C.SO DE TULLIO ANTONIO	080 - 5244022		tba22595@pec.carabinieri.it		
Comando Provinciale	LUNGO MARE SAURO NAZARIO	080 - 5451111	080 - 5453219	tba22595@pec.carabinieri.it		
Comando Stazione di ALTAMURA	C.DA PACCIARELLA	080 - 9949300	080 - 9949329	cpba331700co@carabinieri.it		
Comando Stazione di GRAVINA IN PUGLIA	C.SO ALDO MORO	080 - 3264353	080 - 3264353	tba24651@pec.carabinieri.it		
Comando Stazione di SAMMICHELE	LARGO RENATO MATTEO IMBRIANI	080 - 8917210	080 - 8917210	stba331a60@carabinieri.it		
Comando Stazione di GIOIA DEL COLLE	PIAZZA PLEBISGITO	080 - 3497500	080 - 3497529	cpba331a00cdo@carabinieri.it		
Comando Stazione di PUTIGNANO	VIA EROI DEL MARE	080 - 4912894	080 - 4912894	tba30829@pec.carabinieri.it		
Comando Stazione di TURI	VIA VECCHIA CASAMASSIMA	080 - 8915010	080 - 8915010	tba279700@pec.carabinieri.it		
Comando Stazione di CASAMASSIMA	VIA AMENDOLA	080 - 4537012	080 - 4537012	stba331a300@carabinieri.it		
Comando Stazione di LOCOROTONDO	VIA MARTINA FRANCA, 4	080 - 4316733	080 - 4316733	stba331330@pec.carabinieri.it		
Comando Stazione di ALBEROBELLO	VIALE BARI, 18	080 - 4321166	099 - 4321166	stba331320@carabinieri.it		
REGIONE	VIA SPALATO	080 - 5802212	080 - 5588147	servizio.gestionepl.regione@pec.rupar.puglia.it		
Ufficio del Presidente						
Sala Operativa Protezione Civile Reg.	VIALE D'ANNUNZIO GABRIELE	080 - 5802111/5802219	080 - 5802272/75			
PROVINCIA	LUNGO MARE SAURO NAZARIO	080 - 5538551		protocollo.provincia.bari@pec.rupar.puglia.it		
Ufficio del Presidente						
Polizia Provinciale	VIA AMENDOLA GIOVANNI, 189	080 - 5531292/5412641	080 - 5412641	poliziaprovinciale.provincia.bari@pec.rupar.puglia.it	S.TEN. DI FRONZO	337 - 206068
Sala Operativa Protezione Civile Prov.						
COMUNE DI BARI	LUNGO MARE SAURO NAZARIO , 7	080 - 5771111	080 - 5772017	archiviogenerale.comunebari@pec.rupar.puglia.it		
COMUNE DI ALTAMURA	PIAZZA MUNICIPIO 1	080 - 3107111	080 - 3141502	protocollo.generale@pec.comune.altamura.ba.it		
COMUNE DI GRAVINA	VIA VITTORIO VENETO, 12	080 - 3259111	080 - 3259201	protocollo.gravinainpuglia@pec.rupar.puglia.it		
COMUNE DI SAMMICHELE	PIAZZA DELLA VITTORIA, 1	080 - 8917768	080 - 8910270	protocollo.sammichele@pec.egovba.it		
COMUNE DI GIOIA DEL COLLE	VIA AMENDOLA G. , 11	080 - 3494311	080 - 3494343	sindaco.gioiadelcolle@pec.rupar.puglia.it		
COMUNE DI PUTIGNANO	VIA ROMA ,	080 - 4056302	080 - 4934688	protocollo@cert.comune.putignano.ba.it.		

COMUNE DI TURI	VIA SEDILE , 1	080 - 4517505	080 - 8915009	protocollo.comuneturi@pec.rupar.puglia.it	
COMUNE DI CASAMASSIMA	VIA D'ACQUISTO SALVO	080 - 6530011	080 - 6530822	comune.casamassima@pec.it	
COMUNE DI LOCOROTONDO	PIAZZA ALDO MORO , 1	080 - 4356204	080 - 4356310	protocollo.comune.locorotondo@pec.rupar.puglia.it	
COMUNE DI ALBEROBELLO	PIAZZA DEL POPOLO , 31	080 - 4321200	080 - 4325706	protocollo@mailcert.comune.alberobello.ba.it	
Polizia Municipale					COM. DONATI 335 - 1670114
POLIZIA MUNICIPALE DI BARI	CORSO CARAFA E, 46	080 - 5491257	080 - 5491405	poliziamunicipale.comunebari@pec.rupar.puglia.it	
POLIZIA MUNICIPALE ALTAMURA	LARGO NITTI FRANCESCO	080 - 3144595	080 - 3143851	poliziale@pec.comune.altamura.ba.it	
POLIZIA MUNICIPALE GRAVINA	VIA TAGLIAMENTO , 3	080 - 3267463	080 - 3267672	polizia.municipale@comune.gravina.ba.it	
POLIZIA MUNICIPALE SAMMICHELE	VIA G. PASTORE , 36	080 - 8917214	080 - 8910270	protocollo.sammichele@pec.egovba.it	
POLIZIA MUNICIPALE GIOIA DEL COLLE	PIAZZA MARGHERITA DI SAVOIA , 10	080 - 3484014	080 - 3481220	protocollogenerale.gioidelcolle@pec.rupar.puglia.it	
POLIZIA MUNICIPALE PUTIGNANO	VIA LUIGI CASULLI , 4	080 - 4911014	080 - 4935366	info@comune.putignano.ba.it	
POLIZIA MUNICIPALE TURI	PIAZZA ORLANDI S. , 7	080 - 8915014	080 - 8915014	segretario.comuneturi@pec.rupar.puglia.it	
POLIZIA MUNICIPALE CASAMASSIMA	CORSO VITTORIO EMANUELE , 2	080 - 671414	080 - 671322	comune.casamassima@pec.it	
POLIZIA MUNICIPALE LOCOROTONDO	PIAZZA ALDO MORO , 1	080 - 4311090	080 - 4356300	vigil@comune.locorotondo.ba.it	
POLIZIA MUNICIPALE ALBEROBELLO	PIAZZA DEL POPOLO , 33	080 - 4325340	080 - 4327035	protocollo@mailcert.comune.alberobello.ba.it	
COC					
W.F.F.		115		com.bari@cert.vigilfuoco.it	
Comando Provinciale	VIA TUPPUTI OTTAVIO , 50	080 - 5483111	080 - 5484366		
Distaccamento di					
Sala Operativa Comando Provinciale					
SOCCORSO SANITARIO					
Ospedale di				centrale.operativo118@polclinico.ba.it	
Pronto Soccorso					
SOCCORSO MECCANICO ACI BARI				ufficio.provincialebari@pec.aci.it	

NUMERI UTILI

ENTE	INDIRIZZO	TELEFONO	FAX	PEC - E-MAIL	NOME REFERENTE	CELLULARE
PREFETTURA DI FOGGIA	CORSO GARIBALDI, 56	0881 - 799111	0881 - 722321	depenalizzazione_preffg@pec.interno.it		
COV						
CCS						
QUESTURA DI FOGGIA	VIA GRAMSCI, 1	0881 - 799111	0881 - 668242	gab_quest_fg@pecps.poliziadistato.it		
POLIZIA STRADALE	VIA GRAMSCI, 3	0881 - 668308				
Sezione						
Sottosezione Autostradale						
COA						
CARABINIERI DI FOGGIA	VIA ALFREDO GUGLIELMI, 4	0881 - 634444	0881 - 634444	tfg28139@pec.carabinieri.it		
Comando Regionale	C.SO DE TULLIO ANTONIO	080 - 5244022		tfg28139@pec.carabinieri.it		
Comando Provinciale	VIA ALFREDO GUGLIELMI, 4	0881 - 634446		tfg28139@pec.carabinieri.it		
Comando Stazione di LUCERA	VIA SAN DOMENICO, 44	0881 - 520811	0881 - 520842	tfg20125@pec.carabinieri.it		
Comando Stazione di VOLTURARA APPULA	VIA TEN. FARACE, 130	0881 - 557172	0881 - 557208	tfg22663@pec.carabinieri.it		
Comando Stazione di BOVINO	VIALE REG. MARGHERITA, 31	0881 - 966593	0881 - 961010	tfg26969@pec.carabinieri.it		
Comando Stazione di VIESTE	VIA G. VERDI, 18	0884 - 705010	0884 - 705100	tfg26869@pec.carabinieri.it		
Comando Stazione di MATTINATA	VIA CHICCO, 118	0884 - 550110	0884 - 550105	tfg29891@pec.carabinieri.it		
Comando Stazione di SAN MARCO IN LAMIS	PIAZZA SAN FRANCESCO	0882 - 833010	0882 - 832933	tfg24850@pec.carabinieri.it		
Comando Stazione di SAN GIOVANNI ROTONDO	VIA ALDO MORO, 134	0882 - 456010	0882 - 456214	tfg38741@pec.carabinieri.it		
REGIONE	VIA SPALATO	080 - 5412111	080 - 5588147	servizio_gestionepl.regione@pec.rupar.puglia.it		
Ufficio del Presidente						
Sala Operativa Protezione Civile Reg.	VIALE D'ANNUNZIO GABRIELE	080-5802111/5802212	080 - 5802272/75			
PROVINCIA	VIA ARPI, 1	0881 - 726561		protocollo@cert.provincia.foggia.it		
Ufficio del Presidente						
Polizia Provinciale						
Sala Operativa Protezione Civile Prov.						
COMUNE DI FOGGIA	CORSO G. GARIBALDI, 58	0881 - 792111	0881 - 792259	pm_protocollo@cert.comune.foggia.it		
COMUNE DI LUCERA	CORSO G. GARIBALDI, 42	0881 - 541111	0881 - 541262	comune.lucera@anutel.it		
COMUNE DI VOLTURARA APPULA	VIA PALAZZO COMUNALE, 24	0881 - 557005	0881 - 557098	tecnico@pec.comune.volturaraappula.fg.it		
COMUNE DI BOVINO	VIA LEGGIERI, 1	0881 - 966711	0881 - 961093	comune.bovino.fg@halleycert.it		
COMUNE DI VIESTE	VIA FAZZINI L., 29	0884 - 712254	0884 - 712254	stato civile.comune.vieste@pec.rupar.puglia.it		
COMUNE DI MATTINATA	VIA MATINO, 64	0884 - 559097	0884 - 550013	comunemattinata@pcert.it		
COMUNE DI SAN MARCO IN LAMIS	PIAZZA MUNICIPIO, 6	0882 - 813210	0882 - 813209	comunemlamis.fg.comune#pa.postacertificata.gov.it		
COMUNE DI SAN GIOVANNI ROTONDO	VIA AMIGO' PADRE LUIGI, 17	0882 - 415111	0882 - 415111	comune.sangioiannirotondo.protocollo@pec.rupar.puglia.it		
Polizia Municipale						

POLIZIA MUNICIPALE DI FOGGIA	CORSO CARAFA E.,46	0881 - 790511	0881 - 790568	polizia.municipale@cert.comune.foggia.it
POLIZIA MUNICIPALE LUCERA	LARGO NITTI FRANCESCO	0881 - 540009	0881 - 541460	poliziamunicipale@comune.lucera.fg.it
POLIZIA MUNICIPALE VULTURARA APPULA	VIA TAGLIAMENTO , 3	0881 - 557005	0881 - 557098	affarigeneral@pec.comune.vulturaraappula.it
POLIZIA MUNICIPALE BOVINO	VIA G. PASTORE , 36	0881 - 966723	0881 - 961093	comune.bovino.fg@halleycert.it
POLIZIA MUNICIPALE VIESTE	PIAZZA MARGHERITA DI SAVOIA , 10	0884 - 708014	0884 - 708014	poliziamunicipale.vieste@pec.rupar.puglia.it
POLIZIA MUNICIPALE MATTINATA	VIA LUIGI CASULLI , 4	0884 - 550310	0884 - 559870	poliziamunicipalecomunemattinata@pec.it
POLIZIA MUNICIPALE SAN MARCO IN LAMIS	PIAZZA ORLANDI S. , 7	0882 - 833975	0882 - 832200	sindacocomunesmi@pec.it
POLIZIA MUNICIPALE SAN GIOVANNI ROTONDO	CORSO VITTORIO EMANUELE , 2	0882 - 456014	0882 - 456014	poliziaurbana@comune.sangiovaninotondo.fg.it
COC				
VV.FF. foggia		115		com.foggia@cert.vigilidelfuoco.it
Comando Provinciale	VIA FRATICELLI GIAMBATTISTA , 3	0881 - 309011		
Distaccamento di				
Sala Operativa Comando Provinciale				
SOCCORSO SANITARIO foggia				asfg@mailcert.asfg.it
Ospedale di				
Pronto Soccorso				
SOCCORSO MECCANICO				
GRUPPI DI VOLONTARIATO				

NUMERI UTILI

ENTE	INDIRIZZO	TELEFONO	FAX	PEC - E-MAIL	NOME REFERENTE	CELLULARE
PREFETTURA DI TARANTO	Via Anfiteatro, 8	099 - 4545111	099 - 4545666	protocollo.pref.ta@pec.interno.it		
COV						
CCS				telegrafo.ta@poliziadistato.it		
QUESTURA DI TARANTO	VIA SCOGLIO DEL TONNO	099 - 4620111	099 - 4545777	gab.quest.ta@pecps.poliziadistato.it		
POLIZIA STRADALE	CORSO ITALIA, 156	099 - 7346800		sezpolstrada.ta@pecps.poliziadistato.it		
Sezione						
Sottosezione Autostradale						
COA						
CARABINIERI DI TARANTO	VIA GIOVINAZZI CIRO, 63	099 - 4593800		provtao@carabinieri.it		
Comando Regionale	C.SO DE TULLIO ANTONIO	080 - 5244022				
Comando Provinciale	VIALE VIRGILIO, 25	099 - 7353036	099 - 7788111	ta21573@pec.carabinieri.it		
Comando Stazione di LATERZA	VIA ARIOSTO	099 - 8216010	099 - 8216588	ta30941@pec.carabinieri.it		
Comando Stazione di MARTINA FRANCA	VIA C. BATTISTI, 46	080 - 4308500	080 - 4308529	centraleoperativacpta335400co@carabinieri.it		
Comando Stazione di GROTTAGLIE	VIA ENNIO, 108	099 - 5611466	099 - 5611466	sta335420@carabinieri.it		
Comando Stazione di MASSAFRA	VIALE M. GRECIA, 1	099 - 8830500	099 - 8830529	sta335510@carabinieri.it		
Comando Stazione di MOTTOLA	VIA DI VITTORIO G.	099 - 8861288	099 - 8861288			
REGIONE	VIA SPALATO	080 - 5412111	080 - 5588147	servizio.gestionepl.regione@pec.rupar.puglia.it		
Sala Operativa Protezione Civile Reg.	VIALE D'ANNUNZIO GABRIELE	080-5802111/5802212	080 - 5802272/75			
PROVINCIA DI TARANTO	VIA SALENTO, 3	099 - 7354749		provincia.taranto@legalmail.it		
Polizia Provinciale				protocollo.generale@pec.provincia.taranto.gov.it		
Sala Operativa Protezione Civile Prov.						
COMUNE DI TARANTO	PIAZZA MUNICIPIO	099 - 4718029	099 - 4718029	protocollo.comunetaranto@pec.rupar.puglia.it		
COMUNE DI LATERZA	PIAZZA PLEBISCITO, 2	099 - 8297919	099 - 8296211	comunelaterza@pec.rupar.it		
COMUNE DI MARTINA FRANCA	PIAZZA PAGANO MARIO, 17	099 - 4303242	080 - 4805706	protocollo.comunemartinafranca@pec.rupar.puglia.it		
COMUNE DI GROTTAGLIE	VIA MARTIRI D'UNGHERIA, 1	099 - 5620111	099 - 5661152	comunegrottagle@pec.rupar.puglia.it		
COMUNE DI MASSAFRA	VIA GUALTIERO DA MASSAFRA, 1	099 - 8800111	099 - 8858409	protocollo@pec.comunedimassafra.it		
COMUNE DI MOTTOLA	PIAZZA XX SETTEMBRE, 1	099 - 8867913	099 - 8867913	protocollo@pec.comune.mottola.it		
Polizia Municipale						
POLIZIA MUNICIPALE DI TARANTO	VIA LAZIO, 45	099 - 7363076	099 - 7350187	sd.polizia.municipale@comune.taranto.it		
POLIZIA MUNICIPALE LATERZA	PIAZZA PLEBISCITO, 1	099 - 8216014	099 - 8299105	poliziamunicipale.comunelaterza@pec.rupar.puglia.it		
POLIZIA MUNICIPALE MARTINA FRANCA	PIAZZA ROMA, 1	080 - 4801096	080 - 4801096	polmunicipale.comunemartinafranca@pec.rupar.puglia.it		
POLIZIA MUNICIPALE GROTTAGLIE	VIA MATTEOTTI, 63	099 - 5620224	099 - 5620297	pm@comune.grottagle.ta.it		
POLIZIA MUNICIPALE MASSAFRA	VIA VITTORIO VENETO, 15	099 - 880014	099 - 8858400	protocollo@pec.comunedimassafra.it		
POLIZIA MUNICIPALE MOTTOLA	PIAZZA XX SETTEMBRE, 1	099 - 8866941	099 - 8866941	polizialocalemottola@pec.comune.mottola.ta.it		

COC							
VV.FF.			115				
Comando Provinciale	VIA PER MONTEIASI	099 - 5666682	099 - 7766280			com.taranto@cert.vigilfuoco.it	
Distaccamento di							
Sala Operativa Comando Provinciale							
SOCCORSO SANITARIO						sistema18taranto@gmail.com	
Ospedale di							
Pronto Soccorso							
SOCCORSO MECCANICO							
GRUPPI DI VOLONTARIATO							

NUMERI UTILI

ENTE	INDIRIZZO	TELEFONO	FAX	PEC - E-MAIL	NOME REFERENTE	CELLULARE
PREFETTURA DI BRINDISI	Piazza Santa Teresa	0831 - 576111		prefettura.prefbr@pec.interno.it		
COV						
CCS						
QUESTURA DI BRINDISI	VIA PERRINO , 1	0831 - 543111		urp.quest.br@pecps.poliziadistato.it		
POLIZIA STRADALE	VIA PERRINO , 1	0831 - 543501		sezpolistrada.br@pecps.poliziadistato.it		
Sezione						
Sottosezione Autostradale						
COA						
CARABINIERI DI BRINDISI						
Comando Regionale	C.SO DE TULLIO ANTONIO	080 - 5244022		tbr30425@pec.carabinieri.it		
Comando Provinciale	VIA BASTIONI , 3	0831 - 476000	0831 - 476219	tbr31255@pec.carabinieri.it		
Comando Stazione di BRINDISI	VIA BASTIONI , 3	0831 - 476000	0831 - 476219	tbr30425@pec.carabinieri.it		
Comando Stazione di LATIANO	VIA TEN. A. SPINELLI, 86	0831 - 725010	0831 - 725010	tbr24747@pec.carabinieri.it		
Comando Stazione di FASANO	VIA ESIODO , 7	080 - 4386600	080 - 4386629	tbr26426@pec.carabinieri.it		
REGIONE						
Ufficio del Presidente	VIA SPALATO	080 - 5412111	080 - 5588147	servizio_gestionepl.regione@pec.rupar.puglia.it		
Sala Operativa Protezione Civile Reg.	VIALE D'ANNUNZIO GABRIELE	080 - 5802111				
PROVINCIA DI BRINDISI						
Ufficio del Presidente	PIAZZA SANTA TERESA , 2	0831 - 562441	0831 - 560716	provincia@pec.provincia.brindisi.it		
Polizia Provinciale						
Sala Operativa Protezione Civile Prov.	VIALE D'ANNUNZIO GABRIELE	080-5802111/5802212	080 - 5802727/75			
COMUNE DI BRINDISI	VIA A. MODIGLIANI, 8	0831 - 229111	0831 - 525865	ufficioprotocollo@pec.comune.brindisi.it		
COMUNE DI LATIANO	VIA C. BATTISTI, 1	0831 - 725375	0831 - 727328	segreteria@pec.latiano.gov.it		
COMUNE DI FASANO	PIAZZA CIAIA , 1	080 - 4394111	080 - 4425218	comunefasano@pec.rupar.puglia.it		
Polizia Municipale						
POLIZIA MUNICIPALE DI BRINDISI	STRADA DELLE TORRETTE ,	0831 - 555409	0831 - 229508	poliziamunicipale@pec.comune.brindisi.it		
POLIZIA MUNICIPALE LATIANO	VIA CESARE BATTISTI,A	0831 - 725014	0831 - 7217275	poliziamunicipale@pec.latiano.gov.it		
POLIZIA MUNICIPALE FASANO	CORSO NAZIONALE,1	080 - 4414254	080 - 4413314	poliziamunicipale@comune.fasano.br.it		
COC						
VV.FF.						
Comando Provinciale	VIA NICOLA BRANDI	115	0831 - 554400	com.brindisi@cert.vigifuoco.it		
Distaccamento di						
Sala Operativa Comando Provinciale						

SOCCORSO SANITARIO Ospedale di _____ Pronto Soccorso		protocollo.asi.brindisi@pec.rupar.puglia.it				SOCCORSO MECCANICO GRUPPI DI VOLONTARIATO

NUMERI UTILI

ENTE	INDIRIZZO	TELEFONO	FAX	PEC - E-MAIL	NOME REFERENTE	CELLULARE
PREFETTURA DI BAT	Via Ciaidini, 60	0883 - 539111	0883 - 539466	prefettura.prefbti@pec.interno.it		
COV						
CCS						
QUESTURA DI BAT	Via Murat, Bari	080 - 5291111 0883 - 539111		urp.quest.ba@pecps.poliziadistato.it gab.quest.ba@pecps.poliziadistato.it		
POLIZIA STRADALE TRANI	S.P. 238 km 4,000 A14	0883 - 481323	0883 - 481287	sottosezpolistrada.trani.ba@pecps.poliziadistato.it		
Sezione						
Sottosezione Autostradale						
COA						
CARABINIERI DI BAT						
Comando Regionale						
Comando Provinciale						
Comando Stazione di ANDRIA	VIA GRAMSCI, 36	0883 - 244100	0883 - 244100	stba351500@carabinieri.it tba25963@pec.carabinieri.it		
REGIONE						
Ufficio del Presidente						
Sala Operativa Protezione Civile Reg.	VIA DELLE MAGNOLIE, 14 Modugno	080-5802211/5802212	080 - 5802272/75	soup.puglia@regione.puglia.it cor.protezionecivile@pec.rupar.puglia.it		
PROVINCIA DI BAT						
Ufficio del Presidente						
Polizia Provinciale	Piazza San Pio X, 9 Andria (BT)	0883 - 1976486	0883 - 596678	polizia.provinciale@cert.provincia.bt.it poliziaprovinciale@provincia.bt.it		
Sala Operativa Protezione Civile Prov.	Piazza San Pio X, 9 Andria (BT)	0883 - 1976491 / 6486	0883 - 596678	polizia.provinciale@cert.provincia.bt.it poliziaprovinciale@provincia.bt.it	CAP. DE ZORGI	320 - 7978628
COMUNE DI ANDRIA	PIAZZA UMBERTO I° , 1	0883 - 290111		protocollo@cert.comune.andria.bt.it v.rutigliano@comune.andria.bt.it		
POLIZIA MUNICIPALE DI ANDRIA	Via Tiziano, 3	0883 - 290517/290516	0883 - 290455	vigilanza@cert.comune.andria.bt.it osservatorio@cert.comune.andria.bt.it r.zingaro@comune.andria.bt.it pm.centraleoperativa@comune.andria.bt.it	VICE COM. ZINGARO	346 - 5009279
COC						
VV.FF.			115			
Comando Provinciale BAT	Via Turi ang. Via Trani	0883 - 531222		com.barlettaandriatran@cert.vigifuoco.it com.salaop.barlettaandriatran@cert.vigifuoco.it		
Distaccamento di Barletta	Via Turi ang. Via Trani	0883 - 531222		com.barlettaandriatran@cert.vigifuoco.it com.salaop.barlettaandriatran@cert.vigifuoco.it		
Sala Operativa Comando Provinciale	Via Turi ang. Via Trani	0883 - 531222		com.barlettaandriatran@cert.vigifuoco.it com.salaop.barlettaandriatran@cert.vigifuoco.it		
SOCCORSO SANITARIO			118			
Ospedale di						
Pronto Soccorso						
SOCCORSO MECCANICO						
GRUPPI DI VOLONTARIATO						

NUMERI UTILI

ENTE	INDIRIZZO	TELEFONO	FAX	PEC - E-MAIL	NOME REFERENTE	CELLULARE
PREFETTURA DI LECCE COV CCS	VIALE UMBERTO I, 7	0832 - 6931	0832 - 2693666	protocollo.prefle@pec.interno.it		
QUESTURA DI LECCE POLIZIA STRADALE LECCE Sezione Sottosezione Autostradale COA	VIALE OTRANTO, 1 VIA DEL PALUMBO, 36	0832-693111 0832 - 453411	0832 - 453431	gab.quest.le@pecps.poliziadistato.it sezpolistrada.le@pecps.poliziadistato.it		
CARABINIERI DI LECCE Comando Regionale Comando Provinciale	VIA LUPIAE, 6 C.SO DE TULLIO ANTONIO VIA LUPIAE, 6	0832 - 4651 080 - 5244022 0832 - 4651	0832 - 465219 0832 - 465219	provlesg@carabinieri.it tle24995@pec.carabinieri.it		
REGIONE Ufficio del Presidente Sala Operativa Protezione Civile Reg.	VIA SPALATO VIALE D'ANNUNZIO GABRIELE	080 - 5412111 080-5802111/5802212	080 - 5588147 080 - 5802272/75	servizio.gestionepl.regione@pec.rupar.puglia.it		
PROVINCIA DI LECCE Ufficio del Presidente Polizia Provinciale Sala Operativa Protezione Civile Prov.	VIA UMBERTO I°, 13 VIALE D'ANNUNZIO GABRIELE	0832 - 6831 080 - 5802111	0832 - 683626	viabilita@cert.provincia.le.it		
COMUNE DI LECCE Ufficio del Sindaco POLIZIA MUNICIPALE DI LECCE COC	VIA RUBICHI FRANCESCO, 1 VIA RUBICHI FRANCESCO, 1 VIALE ROSSINI GIOACCHINO	0832 - 682111 0832 - 245465 0832 - 233211	0832 - 241381 0832 - 230859	protocollo@pec.comune.lecce.it protocollo@pec.comune.lecce.it		
VV.FF. Comando Provinciale Distaccamento di Sala Operativa Comando Provinciale	VIA LIBERO GRASSI, 80 VIALE GRASSI GIUSEPPE, 86	115 0832 - 223311 0832 - 223311	0832 - 223390			
SOCCORSO SANITARIO Ospedale di Pronto Soccorso SOCCORSO MECCANICO GRUPPI DI VOLONTARIATO						

NUMERI UTILI

ENTE	INDIRIZZO	TELEFONO	FAX	PEC - E-MAIL	NOME REFERENTE	CELLULARE
PREFETTURA DI CAMPOBASSO	PIAZZA PEPE GABRIELE , 1	0874 - 4061	0874 - 406666	protcivile.precb@pec.interno.it		
COV						
CCS						
QUESTURA DI CAMPOBASSO	Via V. Tiberio n.95	0874-4061		gab.quest.cb@pecps.poliziadistato.it		
POLIZIA STRADALE CAMPOBASSO	VIA TIBERIO VINCENZO , 95	0874 - 49551		sezpolistrada.cb@pecps.poliziadistato.it		
Sezione						
Sottosezione Autostradale						
COA						
CARABINIERI DI CAMPOBASSO	CORSO GIUSEPPE MAZZINI , 97	0874 - 60043/60046	0874 - 490858	provcbcd0@carabinieri.it		
Comando Regionale	CORSO GIUSEPPE MAZZINI , 87	0874 - 484532		tcb27399@pec.carabinieri.it		
Comando Provinciale	CORSO GIUSEPPE MAZZINI , 98	0874 - 6881		tcb27399@pec.carabinieri.it		
REGIONE				regionemolise@cert.regione.molise.it		
Ufficio del Presidente						
Sala Operativa Protezione Civile Reg.	VIA S. ANTONIO ABATE , 236	0874 - 311872				
PROVINCIA DI CAMPOBASSO	VIA FACCHINETTIC , 1	0874 - 4011	0874 - 401348	provincia.campobasso@legalmail.it		
Ufficio del Presidente						
Polizia Provinciale				protocollo@provincia.campobasso.it		
Sala Operativa Protezione Civile Prov.						
COMUNE DI CAMPOBASSO	VIA A. GRAMSCI , 11	0874 - 405820		comune.campobasso.protocollo@pec.it		
Polizia Municipale						
POLIZIA MUNICIPALE DI CAMPOBASSO	PIAZZA VITTORIO EMANUELE II	0874 - 4051	0874 - 405518	comune.campobasso.urbanistica@pec.it		
COC						
VV.FF.		115				
Comando Provinciale	VIA S. ANTONIO DEI LAZZARI , 5/A	0874 - 60411		com.campobasso@cert.vigilfuoco.it		
Distaccamento di						
Sala Operativa Comando Provinciale	VIA S. ANTONIO DEI LAZZARI , 5/A	0874 - 63222		com.campobasso@cert.vigilfuoco.it		
SOCCORSO SANITARIO						
Ospedale di						
Pronto Soccorso						
SOCCORSO MECCANICO						
GRUPPI DI VOLONTARIATO						

NUMERI UTILI

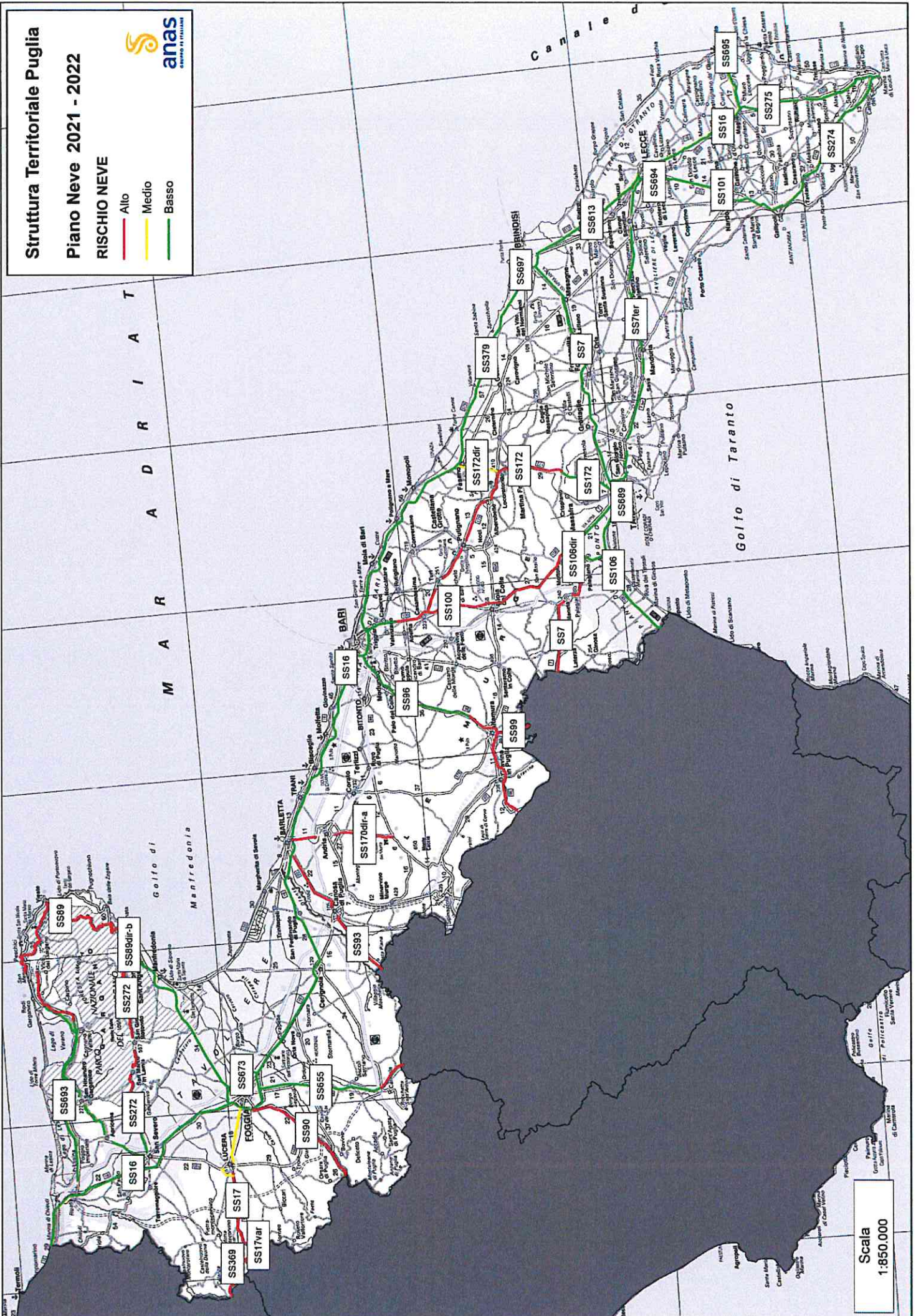
ENTE	INDIRIZZO	TELEFONO	FAX	PEC - E-MAIL	NOME REFERENTE	CELLULARE
PREFETTURA DI MATERA	VIA V. VENETO , 1	0835 - 3491		protocollo.prefmt@pec.interno.it		
COV						
CCS						
QUESTURA DI MATERA	VIA GATTINI , 12	0835-378111		urp.quest.mt@pecps.poliziadistato.it		
POLIZIA STRADALE MATERA	VIA TORQUATO TASSO	0835 - 378680	0835 - 378940	sezpolstrada.mp@pecps.poliziadistato.it		
Sezione						
Sottosezione Autostradale						
COA						
CARABINIERI DI MATERA	VIA DANTE ALIGHIERI , 17	0835 - 332821		tmt24436@pec.carabinieri.it		
Comando Regionale (POTENZA)	VIA APPIA , 212	0971-395000				
Comando Provinciale	VIA DANTE ALIGHIERI , 17	0835 - 347000	0835 - 347239			
REGIONE				infrastrutture_mobilita@cert.regione.basilicata.it		
Ufficio del Presidente						
Sala Operativa Protezione Civile Reg.	PIAZZA DELLE REGIONI	0971 - 306961	0971 - 306961			
PROVINCIA DI MATERA	VIA DOMENICO RIDOLA , 60	0835 - 3061	0835 - 312871	provincia.matera@certruparbasilicata.it		
Ufficio del Presidente						
Polizia Provinciale						
Sala Operativa Protezione Civile Prov.	VIA A. MORO , 1	800 - 262667				
COMUNE DI MATERA	VIA ALDO MORO , 1	0835 - 2411	0835 - 5241448	comune.matera@cert.ruparbasilicata.it		
Ufficio del Sindaco						
Polizia Municipale						
POLIZIA MUNICIPALE DI MATERA	VIA TRIBACI GIOVANNI MARIA , 1	0835 - 267111				
COC						
VV.FF.		115	0835 - 333641	com.matera@cert.vigilfuoco.it		
Comando Provinciale						
Distaccamento di	VIA GIUSEPPE GIGLIO , 3	0835 - 338311				
Sala Operativa Comando Provinciale	VIA TIMMARI , 11	0835 - 338311				
SOCCORSO SANITARIO						
Ospedale di						
Pronto Soccorso						
SOCCORSO MECCANICO						
GRUPPI DI VOLONTARIATO						

Struttura Territoriale Puglia

Piano Neve 2021 - 2022

RISCHIO NEVE

- Alto
- Medio
- Basso



Scala
1:850.000

AL PREFETTURA DI BARI
ALLA PREFETTURA BAT
ALLA PREFETTURA DI BRINDISI
ALLA PREFETTURA DI FOGGIA
ALLA PREFETTURA DI LECCE
ALLA PREFETTURA DI TARANTO
ALLA PREFETTURA DI CAMPOBASSO
ALLA REGIONE PUGLIA ASSESSORATO AI TRASPORTI
ALLA CITTA' METROPOLITANA DI BARI
AL PROVINCIA DI BARLETTA ANDRIA TRANI
ALLA PROVINCIA DI BRINDISI
ALLA PROVINCIA DI CAMPOBASSO
AL PROVINCIA DI FOGGIA
ALLA PROVINCIA DI LECCE
ALLA PROVINCIA DI TARANTO
AL QUESTURA DI BARI
ALLA QUESTURA BAT
ALLA QUESTURA DI BRINDISI
ALLA QUESTURA DI FOGGIA
ALLA QUESTURA DI LECCE
ALLA QUESTURA DI TARANTO
AL COMANDO DI POLIZIA STRADALE DI BARI
AL COMANDO DI POLIZIA STRADALE DI TARANTO
AL COMANDO POLIZIA STRADALE BRINDISI
AL COMANDO POLIZIA STRADALE DI FOGGIA
AL COMANDO POLIZIA STRADALE DI LECCE
AL COM. POLIZIA MUNICIPALE PUTIGNANO
AL COMANDO P.M. COMUNE DI CASAMASSIMA
AL COMANDO P.M. COMUNE LOCOROTONDO
AL COMANDO P.M. COMUNE TURI
AL COMANDO POLIZIA MUNICIPALE COMUNE DI LECCE
AI POLIZIA STRADALE BARLETTA
ALLA POLIZIA STRADALE DI CAMPOBASSO
ALLA SOTTOSEZIONE POLIZIA STRADALE DI VIESTE

Struttura Territoriale Puglia

Viale L. Einaudi, 15 - 70125 Bari - T [+39] 0805091111 - F [+39] 0805091437
Pec anas.puglia@postacert.stradeanas.it - www.stradeanas.it

Anas S.p.A. - Gruppo Ferrovie dello Stato Italiane

Società con socio unico soggetta all'attività di direzione e coordinamento di Ferrovie dello Stato Italiane S.p.A.

e concessionaria ai sensi del D.L. 138/2002 (convertito con L. 178/2002)

Sede Legale: Via Monzambano, 10 - 00185 Roma - T [+39] 06 44461 - F [+39] 06 4456224

Pec anas@postacert.stradeanas.it

Cap. Soc. € 2.269.892.000,00 - Iscr. R.E.A. 1024951 - P.IVA 2133681003 - C.F. 80208450587



SPETT.LE CARABINIERI DI FASANO
SPETT.LE CARABINIERI ALBEROBELLO ALBEROBELLO
AI CARABINIERI COMANDO STAZIONE GIOVINAZZO
AL CARABINIERI COMANDO STAZIONE MOLFETTA
ALLA CENTRALE OPERATIVA 118 BARI
AL CENTRALE OPERATIVA 118 BARI
ALLA CENTRALE OPERATIVA 118 DI BRINDISI
ALLA CENTRALE OPERATIVA 118 FOGGIA
ALLA CENTRALE OPERATIVA 118 LECCE
ALLA CENTRALE OPERATIVA 118 TARANTO
AI CARABINIERI DI BOVINO
AI CARABINIERI DI ORSARA DI PUGLIA
AI CARABINIERI DI TROIA
AL COMUNE CASTELLANA GROTTA
AL COMUNE DI GRAVINA
AL COMUNE DI ANDRIA
AL COMUNE DI ASCOLI SATRIANO
AL COMUNE DI BARI
AL COMUNE DI BARLETTA
AL COMUNE DI CANDELA
AL COMUNE DI CANOSA
AL COMUNE DI CAPURSO
AL COMUNE DI CASAMASSIMA
AL COMUNE DI CASTELLUCCIO DEI SAURI
AL COMUNE DI CERIGNOLA E POLIZIA LOCALE DI CERIGNOLA
AL COMUNE DI GRUMO APPULA
AL COMUNE DI ISERNIA
AL COMUNE DI LECCE
AL COMUNE DI LUCERA
AL COMUNE DI MARTINA FRANCA
AL COMUNE DI MATERA
AL COMUNE DI MOTTA MONTE CORVINO
AL COMUNE DI PIETRACATELLA
AL COMUNE DI PUTIGNANO

AL COMUNE DI RICCIA
AL COMUNE DI SAN MARCO LA CATOLA
AL COMUNE DI TORITTO
AL COMUNE DI TORO
AL COMUNE DI TRIGGIANO
AL COMUNE DI TURI
AL COMUNE DI VOLTURARA APPULA
AL COMUNE E COM. POLIZIA MUNICIPALE DI CELENZA VALFORTORE
AL COMUNE E COM. POLIZIA MUNICIPALE DI ALBEROBELLO
AL COMUNE E COM. POLIZIA MUNICIPALE DI GIOIA DEL COLLE
AL COMUNE E POLIZIA LOCALE DI ORTANOVA
AL COMUNE E POLIZIA MUNICIPALE APRICENA
AL COMUNE E POLIZIA MUNICIPALE CARPINO
AL COMUNE E POLIZIA MUNICIPALE DI CELENZA VALFORTORE
AL COMUNE E POLIZIA MUNICIPALE DI FOGGIA
AL COMUNE E POLIZIA MUNICIPALE FOGGIA
AL COMUNE E POLIZIA MUNICIPALE ISCHITELLA
AL COMUNE E POLIZIA MUNICIPALE LESINA
AL COMUNE E POLIZIA MUNICIPALE MANFREDONIA
AL COMUNE E POLIZIA MUNICIPALE MATTINATA
AL COMUNE E POLIZIA MUNICIPALE MONTE SANT ANGELO
ALLA STAZIONE CARABINIERI DI CRISPIANO
AL COMUNE E POLIZIA MUNICIPALE PESCHICI
AL COMUNE E POLIZIA MUNICIPALE POGGIO IMPERIALE
AL COMUNE E POLIZIA MUNICIPALE RIGNANO GARGANICO
AL COMUNE E POLIZIA MUNICIPALE RODI GARGANICO
AL COMUNE E POLIZIA MUNICIPALE SAN GIOVANNI ROTONDO
AL COMUNE E POLIZIA MUNICIPALE SAN MARCO IN LAMIS
AL COMUNE E POLIZIA MUNICIPALE SAN NICANDRO GARGANICO
AL COMUNE E POLIZIA MUNICIPALE SAN SEVERO
AL COMUNE E POLIZIA MUNICIPALE VICO DEL GARGANO
AL COMUNE E POLIZIA MUNICIPALE VIESTE
AL COMUNE FASANO
AL COMUNE LOCOROTONDO

SPETT.LE COMUNE MARTINA FRANCA◊MARTINA FRANCA
AL SINDACO DEL COMUNE DI ALTAMURA (BA)
AL SINDACO DEL COMUNE DI BINETTO
AL SINDACO DEL COMUNE DI BITETTO
AL SINDACO DEL COMUNE DI PALO DEL COLLE
AL SINDACO DEL COMUNE DI TARANTO
AI CARABINIERI GIOIA DEL COILLE
AL COMANDO CARABINIERI DI LUCERA
AL COMANDO CARABINIERI STAZIONE DI CAVALLINO
AL COMANDO PROV.LE CARABINIERI DI BRINDISI
SPETT.LE COMANDO PROVINCIALE CARABINIERI◊BRINDISI
AL COMANDO PROVINCIALE CARABINIERI ANDRIA
SPETT.LE STAZIONE CARABINIERI◊LOCOROTONDO
AL COMANDO PROVINCIALE CARABINIERI DI FOGGIA
AL COMANDO PROVINCIALE DEI CARABINIERI CAMPOBASSO
AL COMANDO PROVINCIALE DEI CARABINIERI DI LECCE
AL COMANDO STAZIONE CARABINIERI SAN GIOVANNI ROTONDO
AL COMANDO STAZIONE CARABINIERI CARPINO
AL COMANDO PROVINCIALE DEI CARABINIERI DI TARANTO
AL COMANDO PROVINCIALE DEI CARABINIERI DI BARI
AL COMANDO STAZIONE CARABINIERI CAGNANO VARANO
AL COMANDO PROVINCIALE CARABINIERI BARI
AL COMANDO PROVINCIALE DEI CARABINIERI DI BRINDISI
ALLA STAZIONE CARABINIERI DI LOCOROTONDO
AL SINDACO DEL COMUNE DI BARLETTA
AL COMANDO STAZIONE CARABINIERI ISCHITELLA
ALLA STAZIONE CARABINIERI COMUNE DI GAMBATESA
AL COMANDO STAZIONE CARABINIERI APRICENA
AL COMANDO STAZIONE CARABINIERI RIGNANO GARGANICO
AL COMANDO STAZIONE CARABINIERI PESCHICI
AL COMANDO STAZIONE CARABINIERI LESINA
AL COMANDO STAZIONE CARABINIERI MOTTA MONTECORVINO
AL COMANDO STAZIONE CARABINIERI MONTE SANT ANGELO
ALLA STAZIONE CARABINIERI DI MARTINA FRANCA

AL COMANDO STAZIONE CARABINIERI MATTINATA
AL COMANDO STAZIONE CARABINIERI DI PALO DEL COLLE
AL COMANDO STAZIONE CARABINIERI RODI GARGANICO
ALLA STAZIONE CARABINIERI DI FASANO
AL COMANDO STAZIONE CARABINIERI VOLTURARA APPULA
AL COMANDO STAZIONE CARABINIERI SAN SEVERO
AL COMANDO STAZIONE CARABINIERI CELENZA VALFORTORE
AL COMANDO STAZIONE CARABINIERI ROSETO VALFORTORE
AL COMANDO STAZIONE CARABINIERI SAN NICANDRO GARGANICO
AL COMANDO STAZIONE CARABINIERI PIETRAMONTECORVINO
AL COMANDO STAZIONE CARABINIERI POGGIO IMPERIALE
AL COMANDO STAZIONE CARABINIERI VIESTE
AL COMANDO STAZIONE CARABINIERI SAN MARCO IN LAMIS
AL COMANDO STAZIONE CARABINIERI VICO DEL GARGANO
AL COMANDO STAZIONE CARABINIERI VOLTURINO
ALLA STAZIONE CARABINIERI DEL COMUNE DI RICCIA
AL GRUPPO CARABINIERI FORESTALI DI FOGGIA
AL COMANDO STAZIONE CARABINIERI MANFREDONIA
AL ACI DI BARI
AL AUTOLINEE ACAPT APRICENA
ALL' ACI LECCE
ALL' ACI DI TARANTO
ALL' ACI DI BRINDISI
AL ACI FOGGIA
AL AUTOLINEE S.I.T.A. FOGGIA
ALLA SOCIETA' TRASPORTI DI BRINDISI
AL METAUROBUS
SPETT.LE CCISSOANAS
AGLI ANAS - SALA OPERATIVA
ALL' ANAS - TRASPORTI ECCEZIONALI
AL ANAS - SORV - BALLETTA
AL ANAS - SORV - BRANA
AL ANAS - SORV - BUONGIORNO
AL ANAS - SORV - CARDONE

AL ANAS - SORV - CHIONNA
AI ANAS - SORV - CURIA
AL ANAS - SORV - CURSIO
AL ANAS - SORV - D AMICO
AL ANAS - SORV - DANIELE
AL ANAS - SORV - DE PADOVA
AL ANAS - SORV - DI COSTE
AL ANAS - SORV - DI LAURO
AL ANAS - SORV - DI TULLIO
AL ANAS - SORV - FALLETTA
AL ANAS - SORV - FASANELLA
AL ANAS - SORV - FILIZZOLA
AL ANAS - SORV - FIORENTINO
AL ANAS - SORV - GIOIA
AL ANAS - SORV - GRUOSSO
AL ANAS - SORV - IANNONE
AL ANAS - SORV - IASCONI
AL ANAS - SORV - IZZO
AL ANAS - SORV - LA PEGNA
AL ANAS - SORV - LORUSSO
AL ANAS - SORV - MARGIOTTA
AL ANAS - SORV - MARTOCCIA
AL ANAS - SORV - MASTROPASQUA
AL ANAS - SORV - MILONE
AL ANAS - SORV - NAPOLITANO
AL ANAS - SORV - PANEGOS
AL ANAS - SORV - PELLEGRINO
AL ANAS - SORV - PELUSO
AL ANAS - SORV - PRENCIPE
AL ANAS - SORV - PULLI
AL ANAS - SORV - ROSATO
AL ANAS - SORV - SALVATORE
AL ANAS - SORV - SASSO B.
AL ANAS - SORV - SASSO S.

AL ANAS - SORV - SIMONE
AL ANAS - SORV - TEGLIAFILO
AL ANAS - SORV - TRICARICO
AL ANAS - SORV - VILLANI
AL ANAS - SORV - ZACCARIA

OGGETTO

Gestione della viabilità - Obbligo di catene a bordo

- * Tratta SS 100 DI GIOIA DEL COLLE dal km 12+700 al km 66+600 Provvedimenti: obbligo catene a bordo o di pneumatici invernali
- * Tratta SS 17 DELL'APPENNINO ABRUZZESE ED APPULO SANNITICO dal km 305+170 al km 318+000 Provvedimenti: obbligo catene a bordo o di pneumatici invernali
- * Tratta SS 17 DELL'APPENNINO ABRUZZESE ED APPULO SANNITICO dal km 273+379 al km 284+000 Provvedimenti: obbligo catene a bordo o di pneumatici invernali
- * Tratta SS 170 DIR./A DI CASTEL DEL MONTE dal km 0+000 al km 15+070 Provvedimenti: obbligo catene a bordo o di pneumatici invernali
- * Tratta SS 172 DEI TRULLI dal km 1+012 al km 60+400 Provvedimenti: obbligo catene a bordo o di pneumatici invernali
- * Tratta SS 172 DIR. DEI TRULLI dal km 0+000 al km 12+000 Provvedimenti: obbligo catene a bordo o di pneumatici invernali
- * Tratta SS 17 VAR VARIANTE DI VOLTURARA dal km 0+000 al km 14+250 Provvedimenti: obbligo catene a bordo o di pneumatici invernali
- * Tratta SS 272 DI S.GIOVANNI ROTONDO dal km 11+100 al km 21+860 Provvedimenti: obbligo catene a bordo o di pneumatici invernali
- * Tratta SS 272 DI S.GIOVANNI ROTONDO dal km 33+350 al km 56+600 Provvedimenti: obbligo catene a bordo o di pneumatici invernali
- * Tratta SS 272 DI S.GIOVANNI ROTONDO dal km 24+450 al km 29+750 Provvedimenti: obbligo

catene a bordo o di pneumatici invernali

* Tratta SS 369 APPULO FORTORINA dal km 0+000 al km 7+200 Provvedimenti: obbligo catene a bordo o di pneumatici invernali

* Tratta SS 655 BRADANICA dal km 31+000 al km 40+865 Provvedimenti: obbligo catene a bordo o di pneumatici invernali

* Tratta SS 692 TANGENZIALE OVEST DI LUCERA dal km 0+000 al km 3+878 Provvedimenti: obbligo catene a bordo o di pneumatici invernali

* Tratta SS 693 DEI LAGHI DI LESINA E VARANO dal km 30+000 al km 60+400 Provvedimenti: obbligo catene a bordo o di pneumatici invernali

* Tratta SS 7 VIA APPIA dal km 591+741 al km 627+250 Provvedimenti: obbligo catene a bordo o di pneumatici invernali

* Tratta SS 750 DELLA FORESTA UMBRA dal km 0+000 al km 6+350 Provvedimenti: obbligo catene a bordo o di pneumatici invernali

* Tratta SS 7 RACC/TER VIA APPIA dal km 0+000 al km 1+140 Provvedimenti: obbligo catene a bordo o di pneumatici invernali

* Tratta SS 89 GARGANICA dal km 76+270 al km 153+500 Provvedimenti: obbligo catene a bordo o di pneumatici invernali

* Tratta SS 89 DIR./B GARGANICA dal km 0+000 al km 11+832 Provvedimenti: obbligo catene a bordo o di pneumatici invernali

* Tratta SS 90 DELLE PUGLIE dal km 48+320 al km 67+200 Provvedimenti: obbligo catene a bordo o di pneumatici invernali

* Tratta SS 93 APPULO LUCANA dal km 16+000 al km 20+750 Provvedimenti: obbligo catene a bordo o di pneumatici invernali

* Tratta SS 96 BARESE dal km 57+350 al km 113+000 Provvedimenti: obbligo catene a bordo o di pneumatici invernali

* Tratta SS 99 DI MATERA dal km 1+900 al km 10+420 Provvedimenti: obbligo catene a bordo o di pneumatici invernali

* Tratta SS 99 RACC. DI MATERA dal km 0+000 al km 1+040 Provvedimenti: obbligo catene a bordo o di pneumatici invernali

Strade Statali Compartimentali - Disciplina della circolazione stradale durante il periodo invernale

Con riferimento all'oggetto, si trasmette l'Ordinanza n. *123/2020/BS*

ORDINANZA N.

129/2020/B2

IL RESPONSABILE STRUTTURA TERRITORIALE

PREMESSO

- che durante il periodo invernale le precipitazioni nevose ed i fenomeni di pioggia ghiacciata possono avere durata ed intensità tali da creare situazioni di pericolo per gli utenti e condizionare il regolare svolgimento del traffico;

VISTO

- l'art.6, comma 4, lett. e) (ovvero art. 7, comma 1, lett. a)), del decreto legislativo 30 aprile 1992, n.285, nuovo Codice della strada, come modificato dall' art. 1, comma 1, della legge 29 luglio 2010, n.120;
- la Direttiva del Ministro delle infrastrutture e dei trasporti n. RU/1580 del 16/01/2013;
- La procura del 11/09/2020, repertorio n. 84724

CONSIDERATO

- che detti fenomeni possono, in base alla loro intensità, determinare situazioni di ridotte condizioni di aderenza degli pneumatici dei veicoli;
- che in tali circostanze occorre evitare che i veicoli in difficoltà possano produrre blocchi della circolazione rendendo di conseguenza difficoltoso, se non impossibile, garantire l'espletamento del servizio di sgombero neve;
- il parere favorevole Capo Centro A;
- il parere favorevole Capo Centro B;
- il parere favorevole Capo Centro C;
- il parere favorevole Capo Centro D;
- il parere favorevole Capo Centro E;
- il parere favorevole del Responsabile Area Gestione Rete;

ORDINA

- * obbligo catene a bordo o di pneumatici invernali su SS 369 APPULO FORTORINA dal km 0+000 al km 7+200 a partire dalle ore 00:00 del 16/11/2020 fino alle ore 24:00 del 15/04/2021 con valenza ciclica; interesserà tutti gli utenti.
- * obbligo catene a bordo o di pneumatici invernali su SS 17 VAR VARIANTE DI VOLTURARA dal km 0+000 al km 14+250 a partire dalle ore 00:00 del 16/11/2020 fino alle ore 24:00 del 15/04/2021 con valenza ciclica; interesserà tutti gli utenti.
- * obbligo catene a bordo o di pneumatici invernali su SS 655 BRADANICA dal km 31+000 al km 40+865 a partire dalle ore 00:00 del 16/11/2020 fino alle ore 24:00 del 15/04/2021 con valenza ciclica; interesserà tutti gli utenti.
- * obbligo catene a bordo o di pneumatici invernali su SS 170 DIR./A DI CASTEL DEL MONTE dal km 0+000 al km 15+070 a partire dalle ore 00:00 del 16/11/2020 fino alle ore 24:00 del 15/04/2021 con valenza ciclica; interesserà tutti gli utenti.
- * obbligo catene a bordo o di pneumatici invernali su SS 7 VIA APPIA dal km 591+741 al km 627+250 a partire dalle ore 00:00 del 16/11/2020 fino alle ore 24:00 del 15/04/2021 con valenza ciclica; interesserà tutti gli utenti.
- * obbligo catene a bordo o di pneumatici invernali su SS 17 DELL'APPENNINO ABRUZZESE ED APPULO SANNITICO dal km 305+170 al km 318+000 a partire dalle ore 00:00 del 16/11/2020 fino alle ore 24:00 del 15/04/2021 con valenza ciclica; interesserà tutti gli utenti.
- * obbligo catene a bordo o di pneumatici invernali su SS 100 DI GIOIA DEL COLLE dal km 12+700 al km 66+600 a partire dalle ore 00:00 del 16/11/2020 fino alle ore 24:00 del 15/04/2021 con valenza ciclica; interesserà tutti gli utenti.
- * obbligo catene a bordo o di pneumatici invernali su SS 272 DI S.GIOVANNI ROTONDO dal km 11+100 al km 21+860 a partire dalle ore 00:00 del 16/11/2020 fino alle ore 24:00 del 15/04/2021 con valenza ciclica; interesserà tutti gli utenti.
- * obbligo catene a bordo o di pneumatici invernali su SS 272 DI S.GIOVANNI ROTONDO dal km 24+450 al km 29+750 a partire dalle ore 00:00 del 16/11/2020 fino alle ore 24:00 del 15/04/2021 con valenza ciclica; interesserà tutti gli utenti.
- * obbligo catene a bordo o di pneumatici invernali su SS 272 DI S.GIOVANNI ROTONDO dal km 33+350 al km 56+600 a partire dalle ore 00:00 del 16/11/2020 fino alle ore 24:00 del 15/04/2021 con valenza ciclica; interesserà tutti gli utenti.
- * obbligo catene a bordo o di pneumatici invernali su SS 693 DEI LAGHI DI LESINA E VARANO dal km 30+000 al km 60+400 a partire dalle ore 00:00 del 16/11/2020 fino alle ore 24:00 del 15/04/2021 con valenza ciclica; interesserà tutti gli utenti.
- * obbligo catene a bordo o di pneumatici invernali su SS 89 DIR./B GARGANICA dal km 0+000 al km 11+832 a

partire dalle ore 00:00 del 16/11/2020 fino alle ore 24:00 del 15/04/2021 con valenza ciclica; interesserà tutti gli utenti.

* obbligo catene a bordo o di pneumatici invernali su SS 89 GARGANICA dal km 76+270 al km 153+500 a partire dalle ore 00:00 del 16/11/2020 fino alle ore 24:00 del 15/04/2021 con valenza ciclica; interesserà tutti gli utenti.

* obbligo catene a bordo o di pneumatici invernali su SS 96 BARESE dal km 57+350 al km 113+000 a partire dalle ore 00:00 del 16/11/2020 fino alle ore 24:00 del 15/04/2021 con valenza ciclica; interesserà tutti gli utenti.

* obbligo catene a bordo o di pneumatici invernali su SS 99 DI MATERA dal km 1+900 al km 10+420 a partire dalle ore 00:00 del 16/11/2020 fino alle ore 24:00 del 15/04/2021 con valenza ciclica; interesserà tutti gli utenti.

* obbligo catene a bordo o di pneumatici invernali su SS 172 DEI TRULLI dal km 1+012 al km 60+400 a partire dalle ore 00:00 del 16/11/2020 fino alle ore 24:00 del 15/04/2021 con valenza ciclica; interesserà tutti gli utenti.

* obbligo catene a bordo o di pneumatici invernali su SS 172 DIR. DEI TRULLI dal km 0+000 al km 12+000 a partire dalle ore 00:00 del 16/11/2020 fino alle ore 24:00 del 15/04/2021 con valenza ciclica; interesserà tutti gli utenti.

* obbligo catene a bordo o di pneumatici invernali su SS 99 RACC. DI MATERA dal km 0+000 al km 1+040 a partire dalle ore 00:00 del 16/11/2020 fino alle ore 24:00 del 15/04/2021 con valenza ciclica; interesserà tutti gli utenti.

* obbligo catene a bordo o di pneumatici invernali su SS 750 DELLA FORESTA UMBRA dal km 0+000 al km 6+350 a partire dalle ore 00:00 del 16/11/2020 fino alle ore 24:00 del 15/04/2021 con valenza ciclica; interesserà tutti gli utenti.

* obbligo catene a bordo o di pneumatici invernali su SS 7 RACC/TER VIA APPIA dal km 0+000 al km 1+140 a partire dalle ore 00:00 del 16/11/2020 fino alle ore 24:00 del 15/04/2021 con valenza ciclica; interesserà tutti gli utenti.

* obbligo catene a bordo o di pneumatici invernali su SS 90 DELLE PUGLIE dal km 48+320 al km 67+200 a partire dalle ore 00:00 del 16/11/2020 fino alle ore 24:00 del 15/04/2021 con valenza ciclica; interesserà tutti gli utenti.

* obbligo catene a bordo o di pneumatici invernali su SS 93 APPULO LUCANA dal km 16+000 al km 20+750 a partire dalle ore 00:00 del 16/11/2020 fino alle ore 24:00 del 15/04/2021 con valenza ciclica; interesserà tutti gli utenti.

* obbligo catene a bordo o di pneumatici invernali su SS 692 TANGENZIALE OVEST DI LUCERA dal km 0+000 al km 3+878 a partire dalle ore 00:00 del 16/11/2020 fino alle ore 24:00 del 15/04/2021 con valenza ciclica; interesserà tutti gli utenti.

* obbligo catene a bordo o di pneumatici invernali su SS 17 DELL'APPENNINO ABRUZZESE ED APPULO SANNITICO dal km 273+379 al km 284+000 a partire dalle ore 00:00 del 16/11/2020 fino alle ore 24:00 del 15/04/2021 con valenza ciclica; interesserà tutti gli utenti.

a tutti i veicoli a motore, esclusi i ciclomotori a due ruote e i motocicli, che nel periodo dal 15 novembre al 15 aprile degli anni a seguire dalla data della presente ordinanza che transitano sulla sopraelencata rete viaria di competenza di questo Compartimento devono essere muniti di pneumatici invernali, ovvero devono avere a bordo mezzi antisdrucchiolevoli idonei alla marcia su neve e ghiaccio.

Nel periodo di vigenza dell'obbligo i ciclomotori a due ruote e i motocicli, possono circolare solo in assenza di neve o ghiaccio sulla strada e di fenomeni nevosi in atto. Gli pneumatici invernali che possono essere impiegati sono quelli omologati secondo la Direttiva 92/23/CEE del Consiglio delle Comunità Europee e successive modifiche, ovvero secondo il corrispondente regolamento UNECE, muniti del previsto marchio di omologazione.

I mezzi antisdrucchiolevoli impiegabili in alternativa agli pneumatici invernali sono quelli di cui al decreto del Ministro delle infrastrutture e dei trasporti 10 maggio 2011 - Norme concernenti i dispositivi supplementari di aderenza per gli pneumatici degli autoveicoli di categoria M1, N1, O1 e O2. Sono altresì ammessi quelli rispondenti alla ÖNORM V5119 per i veicoli delle categorie M, N e O superiori, così come è fatto salvo l'impiego dei dispositivi già in dotazione, purché rispondenti a quanto previsto dal decreto del Ministro delle infrastrutture e dei trasporti 13 marzo 2002 - Norme concernenti le catene da neve destinate all'impiego su veicoli della categoria M1.

I dispositivi antisdrucchiolevoli da tenere a bordo devono essere compatibili con gli pneumatici del veicolo su cui devono essere installati e, in caso di impiego, devono essere seguite le istruzioni di installazione fornite dai costruttori del veicolo e del dispositivo.

I medesimi dovranno essere montati almeno sulle ruote degli assi motori.

Nel caso di impiego di pneumatici invernali sui veicoli delle categorie M1 e N1, se ne raccomanda l'installazione su tutte le ruote al fine di conseguire condizioni uniformi di aderenza sul fondo stradale.

Nel caso di impiego di pneumatici chiodati, limitatamente alla marcia su ghiaccio, sui veicoli di categoria M1, N1 e O1, l'installazione deve riguardare tutte le ruote, secondo con la Circolare n. 58/71 del 22.10.1971 del Ministro dei trasporti e dell'aviazione civile.

Il presente provvedimento viene pubblicato all'Albo compartimentale presso questa sede ed è reso noto con la specifica segnaletica stradale prevista dal D.Lgs.30/04/1992 n.285 e smi la cui apposizione e mantenimento in perfetta efficienza è a cura di questo Compartimento tramite i rispettivi Centri di Manutenzione.

Viene inoltre trasmessa agli Enti vari, al CCISS e all'Ufficio Stampa Anas S.p.A. che provvederà a darne ampia e tempestiva diffusione attraverso i mezzi di comunicazione disponibili a livello nazionale e locale.


Il personale addetto ai servizi di polizia stradale di cui all'art. 12 del decreto legislativo 30 aprile 1992, n.285, nuovo Codice della strada, è incaricato di far rispettare la presente ordinanza. La sua inosservanza comporterà l'applicazione delle sanzioni previste dal medesimo decreto legislativo.

Avverso la presente ordinanza è ammesso ricorso entro 60 giorni al TAR ovvero ricorso gerarchico al

Ministero delle infrastrutture e dei trasporti ai sensi dell'art. 37, comma 3, del Decreto Legislativo n. 285/1992 e smi.

La presente Ordinanza annulla e sostituisce la precedente con riferimento n. 127/2020/BA e prot. CDG-582843 del 06/11/2020

Signed by Roberto Sciano



on 16/11/2020 12:41:24 C

IL RESPONSABILE STRUTTURA TERRITORIALE
(VINCENZO MARZI)

Signed by VINCENZO MARZI

on 16/11/2020 12:53:11 CET



D - Elenco e dislocazione risorse imprese terze

Comp.to	Strada	Denominazione	Centro	Dal_Km	Al_Km	Località_da	Località_a	Impresa	Tel Impresa	Pec Impresa	Strada	Km	Località	Lat	Long	Modello	Marca	Targa	
Bari	SS 96	Barrese	BAA	55,790	88,700	Gravina di Puglia	Bari												
Bari	SS 99	Di Matera	BAA	1,900	10,420	Altamura	Altamura												
Bari	SS 16	Adriatica	BAA	715,000	745,400	Cerignola	Barletta												
Bari	SS 93	Appulo Lucana	BAA	2,890	41,570	Barletta	Lavello												
Bari	SS 16	Adriatica	BAA	745,400	776,400	Barletta	Molfetta												
Bari	SS 170 dir-a	Di Castel del Monte	BAA	0,000	26,964	Andria	Barletta												
Bari	SS 16	Adriatica	BAA	776,400	811,350	Molfetta	Bari												
Bari	NSA 439	Asta Nord Di Molfetta	BAA	0,000	0,220	Molfetta	Molfetta												
Bari	NSA 440	Asta Sud Di Molfetta	BAA	0,000	1,115	Molfetta	Molfetta												
Bari	NSA 573	Asta Sud Di Giovinazzo	BAA	0,000	0,762	Giovinazzo	Giovinazzo												
Bari	SS 96	Barrese	BAA	88,700	121,450	Gravina di Puglia	Bari												
Bari	SS 16	Adriatica	BAA	811,350	859,900	Bari	Fasano												
Bari	SS 379	Egnazia o delle terme di Torre Canne	BAA	0,000	51,200	Fasano	Brindisi												
Bari	SS 697	dell'Aeroporto di Brindisi	BAA	0,000	2,167	Brindisi	Brindisi												
Bari	SS 100	di Gioia del Colle	BAB	4,615	46,500	Bari	Mottola												
Bari	SS 7	Via Appia	BAB	591,741	617,000	Conf. CM BAB	Castellaneta												
Bari	SS 7 RACC/TER		BAB	0,000	1,140	Palagianò	Palagianò												
Bari	SS 100	di Gioia del Colle	BAB	46,500	66,600	Mottola	Massafra												
Bari	SS 106 DIR.	Jonica	BAB	0,000	7,030	Palagianò	Palagianò												
Bari	SS 106	Jonica	BAB	452,620	491,000	Ginosa	Taranto												
Bari	SS 7	Via appia	BAB	617,000	647,400	Castellaneta	Taranto												
Bari	SS 689	Del porto di Taranto	BAB	0,000	1,040	Taranto	Taranto												
Bari	SS 7	Via appia	BAB	647,400	713,543	Taranto	Brindisi												
Bari	SS 172	Dei Trulli	BAB	1,012	74,300	Casamassima	Taranto												
Bari	SS 172 DIR	Dei Trulli	BAB	0,000	12,000	Locorotondo	Fasano												
Bari	SS 272	S. Giovanni Rotondo	FGB	0,500	56,600	San Severo	Monte Sant'Angelo	GARDAUNIA S.r.l.	348 0037598 - GARRUTO Angelo 3480037597 Mancini Francesco	gardauniasrl@pec.com	SS 272	36,600	San Giovanni Rotondo			Autocarro con lama e spargisale	MAN	AV393210	
Bari	SS 89 dirB	Garganica	FGB	0,000	11,832	Mattinata	Monte Sant'Angelo	GARDAUNIA S.r.l.	348 0037598 - GARRUTO Angelo 3480037597 Mancini Francesco	gardauniasrl@pec.com	SS 272	36,600	San Giovanni Rotondo			Autocarro con lama e spargisale	IVECO	BM092ZL	
Bari	SS 688	Di Mattinata	FGB	0,000	9,955	Mattinata	Mattinata	GARDAUNIA S.r.l.	348 0037598 - GARRUTO Angelo 3480037597 Mancini Francesco	gardauniasrl@pec.com	Via del Salico Nuovo 39 FOGGIA		Foggia			Autocarro con lama e spargisale	IVECO	DA039LZ	
Bari	SS 89 Nord	Garganica	FGB	1,850	48,000	San Severo	Cagnano Varano	GARDAUNIA S.r.l.	348 0037598 - GARRUTO Angelo 3480037597 Mancini Francesco	gardauniasrl@pec.com	SS 89	68,000	Rodi Garganico			Autocarro con vomere e spargisale	MERCEDES	AF944TM	
Bari	SS 89 Nord	Garganica	FGB	48,000	96,500	Cagnano Varano	Vieste	GARDAUNIA S.r.l.	348 0037598 - GARRUTO Angelo 3480037597 Mancini Francesco	gardauniasrl@pec.com	SS 89	68,000	Rodi Garganico			Autocarro con vomere e spargisale	MERCEDES	AF944TM	
Bari	SS 89 Centro	Garganica	FGB	96,500	162,800	Vieste	Monte Sant'Angelo	GARDAUNIA S.r.l.	348 0037598 - GARRUTO Angelo 3480037597 Mancini Francesco	gardauniasrl@pec.com	SS 89	68,000	Rodi Garganico			Autocarro con vomere e spargisale	MERCEDES	AF944TM	
Bari	SS 89 Sud	Garganica	FGB	162,800	172,000	Monte Sant'Angelo	Manfredonia	GARDAUNIA S.r.l.	348 0037598 - GARRUTO Angelo 3480037597 Mancini Francesco	gardauniasrl@pec.com	Via del Salico Nuovo 39 FOGGIA		Foggia			Autocarro con lama e spargisale	IVECO	FE741TR	
Bari	SS 750	Della Foresta Umbra	FGB	0,000	6,400	Vico del Gargano	Vico del Gargano	GARDAUNIA S.r.l.	348 0037598 - GARRUTO Angelo 3480037597 Mancini Francesco	gardauniasrl@pec.com	SS 89	68,000	Rodi Garganico			Autocarro con lama e spargisale	IVECO	CG615BV	
Bari	SS 693	Dei laghi di Lesina e Varano	FGB	0,000	39,000	Poggio Imperiale	Cagnano Varano	GARDAUNIA S.r.l.	348 0037598 - GARRUTO Angelo 3480037597 Mancini Francesco	gardauniasrl@pec.com	SS 89	68,000	Rodi Garganico			Autocarro con vomere e spargisale	MERCEDES	AF944TM	
Bari	SS 693	Dei laghi di Lesina e Varano	FGB	39,000	60,400	Cagnano Varano	Vico del Gargano	GARDAUNIA S.r.l.	348 0037598 - GARRUTO Angelo 3480037597 Mancini Francesco	gardauniasrl@pec.com	SS 89	68,000	Rodi Garganico			Autocarro con vomere e spargisale	MERCEDES	AF944TM	
Bari	SS 673	Tangenziale est di Foggia	FGA	0,000	30,150	Foggia	Foggia	PAVING TECHNOLOGY S.r.l.	0881 540445 - 3288416467 - Valentino Domenico	pavingtechnology@legalmail.it	SS 17	328,500	Lucera (FG) - Impianto Valbit	41°29'06.0"	15°25'08.4"	KERAX 8X4	RENAULT	DJ671FJ	
Bari	SS 17	Dell'Appennino Abruzzese ed Appulo Sanitico	FGA	273,379	318,680	Celenza Valfortore	Lucera	PAVING TECHNOLOGY S.r.l.	0881 540445 - 3288416467 - Valentino Domenico	pavingtechnology@legalmail.it	SS 17	313,500	Lucera (FG) - Società Valdo	41°29'39.5"	15°10'35.7"	KERAX 8X4	RENAULT	DJ 672 FJ	
Bari	SS 17	Dell'Appennino Abruzzese ed Appulo Sanitico	FGA	321,590	336,000	Lucera	Foggia	PAVING TECHNOLOGY S.r.l.	0881 540445 - 3288416467 - Valentino Domenico	pavingtechnology@legalmail.it	SS 17	328,500	Lucera (FG) - Impianto Valbit	41°29'06.0"	15°25'08.4"	AD85MC/E4	DAF TRUKS	DE 184 5B	
Bari	SS 17 VAR	Variante di viotturara	FGA	0,000	14,250	Viotturara Appula	Viotturino	PAVING TECHNOLOGY S.r.l.	0881 540445 - 3288416467 - Valentino Domenico	pavingtechnology@legalmail.it	SS 17	275,500	Celenza Valfortore (FG) Ripabianca Calcestruzzi	41°31'33.1"	14°58'05.9"	HD9G08	ASTRA	ET819YL	
Bari	SS 369	Appulo Fortorina	FGA	0,000	7,200	Viotturara Appula	Viotturara Appula	PAVING TECHNOLOGY S.r.l.	0881 540445 - 3288416467 - Valentino Domenico	pavingtechnology@legalmail.it	SS 17	275,500	Celenza Valfortore (FG) Ripabianca Calcestruzzi	41°31'33.1"	14°58'05.9"	A410T	IVECO MAGIRUS	DW235WL	
Bari	SS 692	Tangenziale ovest di Lucera	FGA	0,000	3,878	Lucera	Lucera	PAVING TECHNOLOGY S.r.l.	0881 540445 - 3288416467 - Valentino Domenico	pavingtechnology@legalmail.it	SS 17	328,500	Lucera (FG) - Impianto Valbit	41°29'06.0"	15°25'08.4"	HD8 84.48	ASTRA	DR346LJ	
Bari	SS 16	Adriatica	FGA	606,000	682,000	Chieuti	Foggia	PAVING TECHNOLOGY S.r.l.	0881 540445 - 3288416467 - Valentino Domenico	pavingtechnology@legalmail.it	SP 35 Località Fucicchia			Poggio Imperiale (FG) - La Nuova Bufalara	41°51'02.0"	15°19'12.2"	HD9 84.52	ASTRA	EK747AJ
Bari	SS 90	Delle puglie	FGA	48,320	81,000	Orsara di Puglia	Foggia	PAVING TECHNOLOGY S.r.l.	0881 540445 - 3288416467 - Valentino Domenico	pavingtechnology@legalmail.it	SS 90	62,500	Orsara di Puglia (FG) - Russo Michele	41°18'32.7"	15°24'25.5"	MTG 410	IVECO MAGIRUS	FE879TV	
Bari	SS 655	Brodanica	FGA	0,000	40,865	Foggia	Candela	PAVING TECHNOLOGY S.r.l.	0881 540445 - 3288416467 - Valentino Domenico	pavingtechnology@legalmail.it	Via Ferrovia			Candela (FG) - Triventi Michele	41°09'07.1"	15°31'55.7"	480F	MAN	CG107WY
Bari	SS 16	Adriatica	FGA	682,000	715,000	Foggia	Cerignola	PAVING TECHNOLOGY S.r.l.	0881 540445 - 3288416467 - Valentino Domenico	pavingtechnology@legalmail.it	SS 16	715,000	Cerignola (FG) - Campana Giulio	41°15'48.8"	15°56'01.3"	FM12 420R	VOLVO	BL719GS	
Bari	SS 694	Tangenziale Ovest di Lecce	LE	0,000	10,344	Lecce	Cavallino	Tundo s.r.l.	Tundo s.r.l. 0836/610071 - 338/7639685	tundosl@pec.tundosl.it	Via Matteotti, 16		Martignano (LE)			Lama Spalaneve + Spargisale	IVECO FIAT 135	PE284083	
Bari	SS 101	Salentina di Gallipoli	LE	0,000	38,500	Lecce	Gallipoli	Tundo s.r.l.	Tundo s.r.l. 0836/610071 - 338/7639685	tundosl@pec.tundosl.it	Sceli Via Provinciale Neviano Z.I.		Sceli (LE)	40,114969	18,111235	Lama Spalaneve + Spargisale	DAF TRICKS N.V.	DS911YG	
Bari	SS 16 VAR	Variante di Brindisi	LE	912,350	917,450	Brindisi	Brindisi	Tundo s.r.l.	Tundo s.r.l. 0836/610071 - 338/7639685	tundosl@pec.tundosl.it	Via Matteotti, 16		Martignano (LE)			Lama Spalaneve + Spargisale	IVECO FIAT 135	PE284083	
Bari	SS 613	Brindisi - Lecce	LE	0,000	34,099	Brindisi	Lecce	Tundo s.r.l.	Tundo s.r.l. 0836/610071 - 338/7639685	tundosl@pec.tundosl.it	Via Matteotti, 16		Martignano (LE)			Lama Spalaneve + Spargisale	FIAT 330 35 PA	AK-E696	
Bari	SS 16	Adriatica	LE	937,350	1000,044	Lecce	Otranto	Tundo s.r.l.	Tundo s.r.l. 0836/610071 - 338/7639685	tundosl@pec.tundosl.it	Via Matteotti, 16		Martignano (LE)			Lama Spalaneve + Spargisale	FIAT 330 35 PA	AK-E696	
Bari	SS 274	Salentina Meridionale	LE	0,000	42,000	Gallipoli	Castrignano del Capo	Tundo s.r.l.	Tundo s.r.l. 0836/610071 - 338/7639685	tundosl@pec.tundosl.it	Sceli Via Provinciale Neviano Z.I.		Sceli (LE)	40,114969	18,111235	Lama Spalaneve + Spargisale	Scania R124 LA 4X2 NA 421	AK-E708	
Bari	SS 275	S.Maria di Leuca	LE	0,000	38,700	Muro Leccese	Castrignano del Capo	Tundo s.r.l.	Tundo s.r.l. 0836/610071 - 338/7639685	tundosl@pec.tundosl.it	Sceli Via Provinciale Neviano Z.I.		Sceli (LE)	40,114969	18,111235	Lama Spalaneve + Spargisale	Scania R124 LA 4X2 NA 420	AK-E709	
Bari	SS 695	Tangenziale sud di Otranto	LE	0,000	2,665	Otranto	Otranto	Tundo s.r.l.	Tundo s.r.l. 0836/610071 - 338/7639685	tundosl@pec.tundosl.it	Via Matteotti, 16		Martignano (LE)			Lama Spalaneve + Spargisale	FIAT 330 35 PA	AK-E696	
Bari	SS 16	Adriatica	LE	949,300	953,300	Lecce	Lecce	Tundo s.r.l.	Tundo s.r.l. 0836/610071 - 338/7639685	tundosl@pec.tundosl.it	Via Matteotti, 16		Martignano (LE)			Lama Spalaneve + Spargisale	FIAT 330 35 PA	AK-E696	
Bari	SS 7 ter	Salentina	LE	0,000	78,400	Taranto	Lecce	Tundo s.r.l.	Tundo s.r.l. 0836/610071 - 338/7639685	tundosl@pec.tundosl.it	Sceli Via Provinciale Neviano Z.I.		Sceli (LE)	40,114969	18,111235	Lama Spalaneve + Spargisale	Scania R124 LA 4X2 NA 421	AK-E708	

APPALTO IN CORSO DI AGGIUDICAZIONE

