



Prefettura di Massa Carrara
Ufficio territoriale del Governo

“PIANO NEVE”

edizione 2024

Cartografia

Indice generale

<u>Cartografia delle viabilità principali della provincia</u>	<u>3</u>
<u>Autostrada A 1</u>	<u>4</u>
<u>La mappa dell'autostrada</u>	<u>4</u>
<u>Stazione di servizio “San benedetto Est” e “San Benedetto Ovest</u>	<u>5</u>
<u>Stazione di servizio “Montaio Ovest</u>	<u>6</u>
<u>Stazioni di servizio presenti</u>	<u>7</u>
<u>Mappa Casello di Pontremoli</u>	<u>8</u>
<u>Mappa Casello di Aulla</u>	<u>9</u>
<u>Pianta Area di Parcheggio di Lusuolo</u>	<u>10</u>
<u>Pianta Area di Parcheggio di Gravagna</u>	<u>11</u>
<u>Cartina Provincia Massa-Carrara EST</u>	<u>12</u>
<u>Cartina Provincia Massa-Carrara OVEST</u>	<u>13</u>
<u>Cartina Provincia Massa-Carrara SUD</u>	<u>14</u>
<u>Cartografia della Lunigiana</u>	<u>15</u>

Cartografia delle viabilità principali della provincia



Autostrada A 15

La mappa dell'autostrada



Stazione di servizio “San benedetto Est” e “San Benedetto Ovest”

AUTOSTRADA DELLA CISA - STAZIONI DI SERVIZIO

S.BENEDETTO EST

Concessionarie: **TOTAL - CHEF EXPRESS**
Progressiva chilometrica:79.800 direzione: **MILANO**
Situata nel comune di **MULAZZO** tra le stazioni di **AULLA** e **PONTREMOLI**

* Insediamenti Urbanistici **Pontremoli (Km. 7)**

Servizi Offerti

Snack Bar	x
Mini Market	x
Rifornimento carburanti	x
Rifornimento G.P.L.	x
Servizi per disabili	x
Doccia	x

Contatti telefonici:

	TELEFONO	FAX
Erogazione Carburanti	0187-850202	0187-850547
Ristorazione	0187-850702	0187-850613

Area servizio:

S.BENEDETTO OVEST

Concessionarie: **SHELL-AUTOGRILL**
Progressiva chilometrica:79.800 direzione:
LA SPEZIA
Situata nel comune di **MULAZZO** tra le stazioni di **PONTREMOLI** e **AULLA**

Distanze principali

* Insediamenti Urbanistici **Aulla (Km. 12)**

Servizi Offerti

Snack Bar	x
Mini Market	x
Rifornimento carburanti	x

Rifornimento G.P.L.	x
Servizi per disabili	x
Doccia	x
Informazioni turistiche	x

Contatti telefonici:

	TELEFONO	FAX
Erogazione Carburanti	0187-850249	0187-850251
Ristorazione	0187-850517	0187-851907

Stazione di servizio "Montaio Ovest"

Area servizio:

MONTAIO OVEST

Concessionarie: **TOTAL-SARNI**

Progressiva chilometrica: 65.290

direzione: LA SPEZIA

Situata nel comune di PONTREMOLI tra le stazioni di **BERCETO** e **PONTREMOLI**

Distanze principali

* Insediamenti Urbanistici **Pontremoli (Km. 11)**

Servizi Offerti

Ristorante	x
Snack Bar	x
Mini Market	x
Rifornimento carburanti	x
Rifornimento G.P.L.	x
Servizi per disabili	x
Baby Room	x
Doccia	x

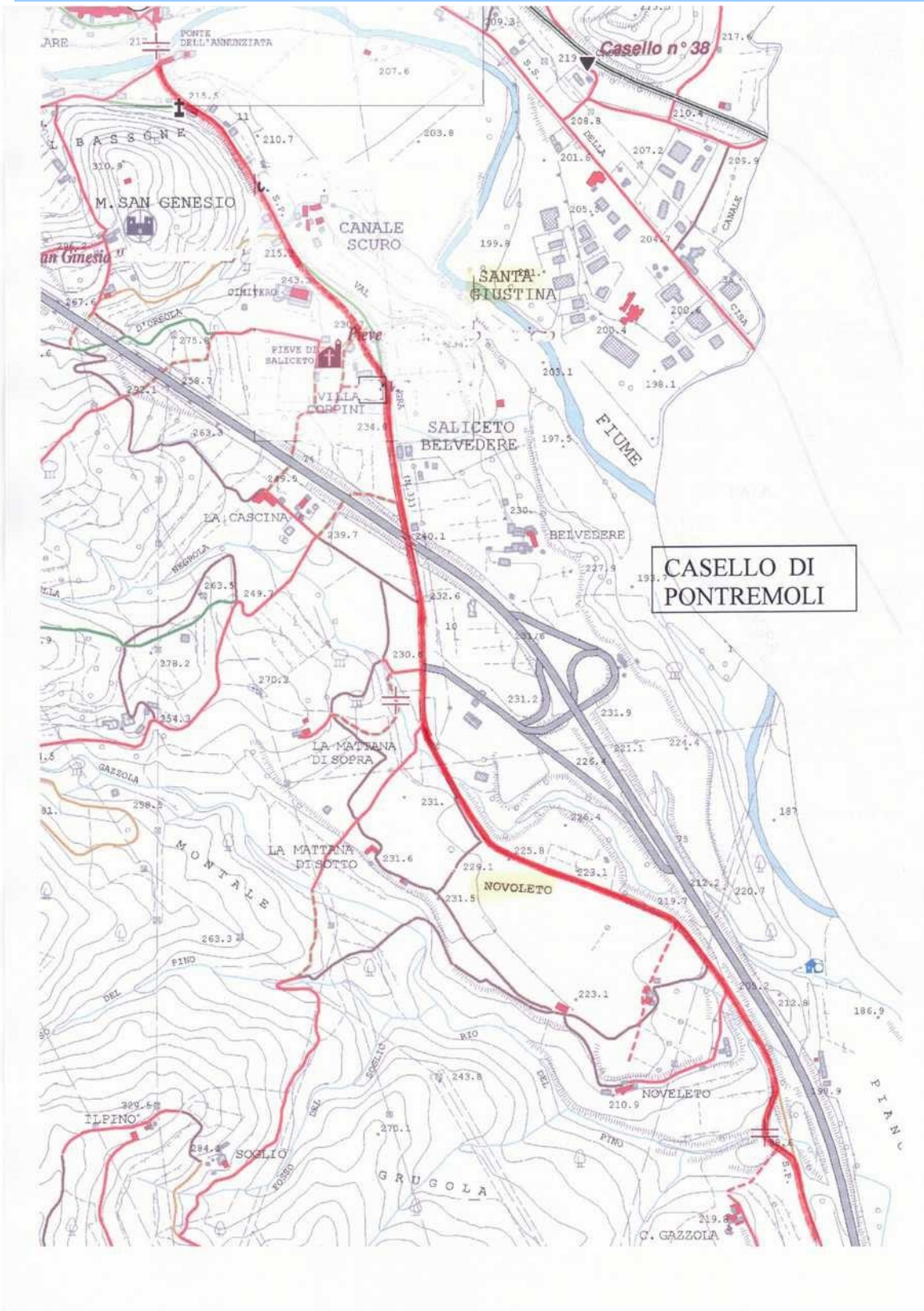
Contatti telefonici:

	TELEFONO	FAX
Erogazione Carburanti	0187-833474	0187-831912
Ristorazione	0187-832171	0187-832171

Stazioni di servizio presenti

 PARMA - LA SPEZIA Autostrada della Cisa					
Tipo	Indicazione	↓km↓	↑km↑	Provincia	Strada europea
	 Milano - Bologna	0,0	108,5	PR	
	Noceto - Parma ovest	5,2	103		
	Area servizio "Medesano"	14,7	94		
	Fornovo	22,7	86		
	Borgotaro	42,1	66		
	Berceto	51,0	57		
	Area servizio "Tugo"	54,3	54		
	Area servizio "Montaio"	65,3		MS	
	Pontr emoli	74,6	34		
	Area servizio "San Benedetto"	79,8	28		
	Aulla	91,4	17		
	 Genova - Livorno	100,7	8	SP	
	Baniera La Spezia	101,6	7		
	Diramazione Santo Stefano di Magra	101,9	6		
	Vezzano Ligure	103,2	5		
	Area servizio "Melara" solo direzione Parma	106,1	2		
	Lerici -  Porto	107,6	1		
	La Spezia - Via Giosuè Carducci	108,5	0		

Mappa Casello di Pontremoli



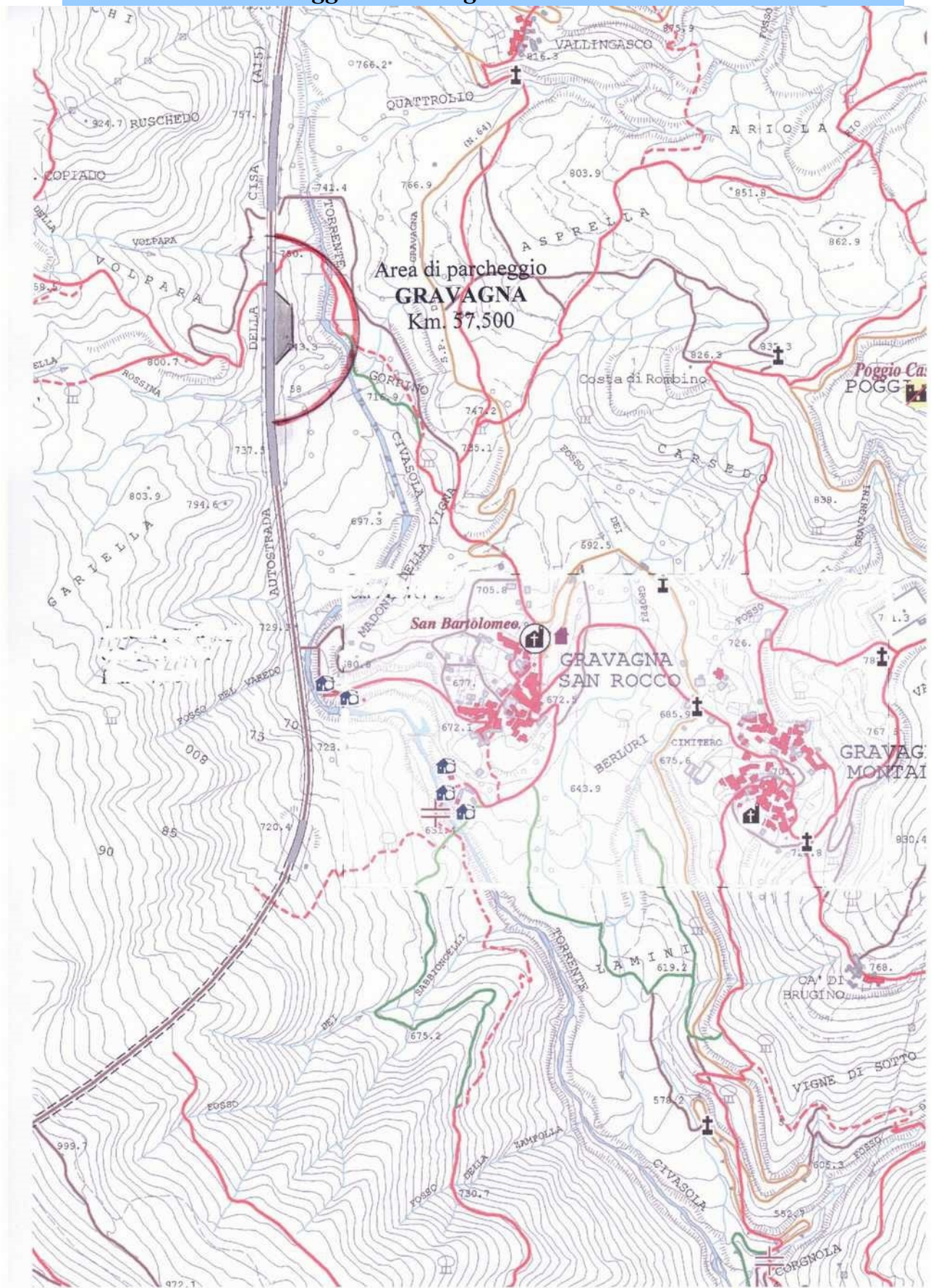
Mapa Casello di Aulla



Pianta Area di Parcheggio di Lusuolo



Pianta Area di Parcheggio di Gravagna



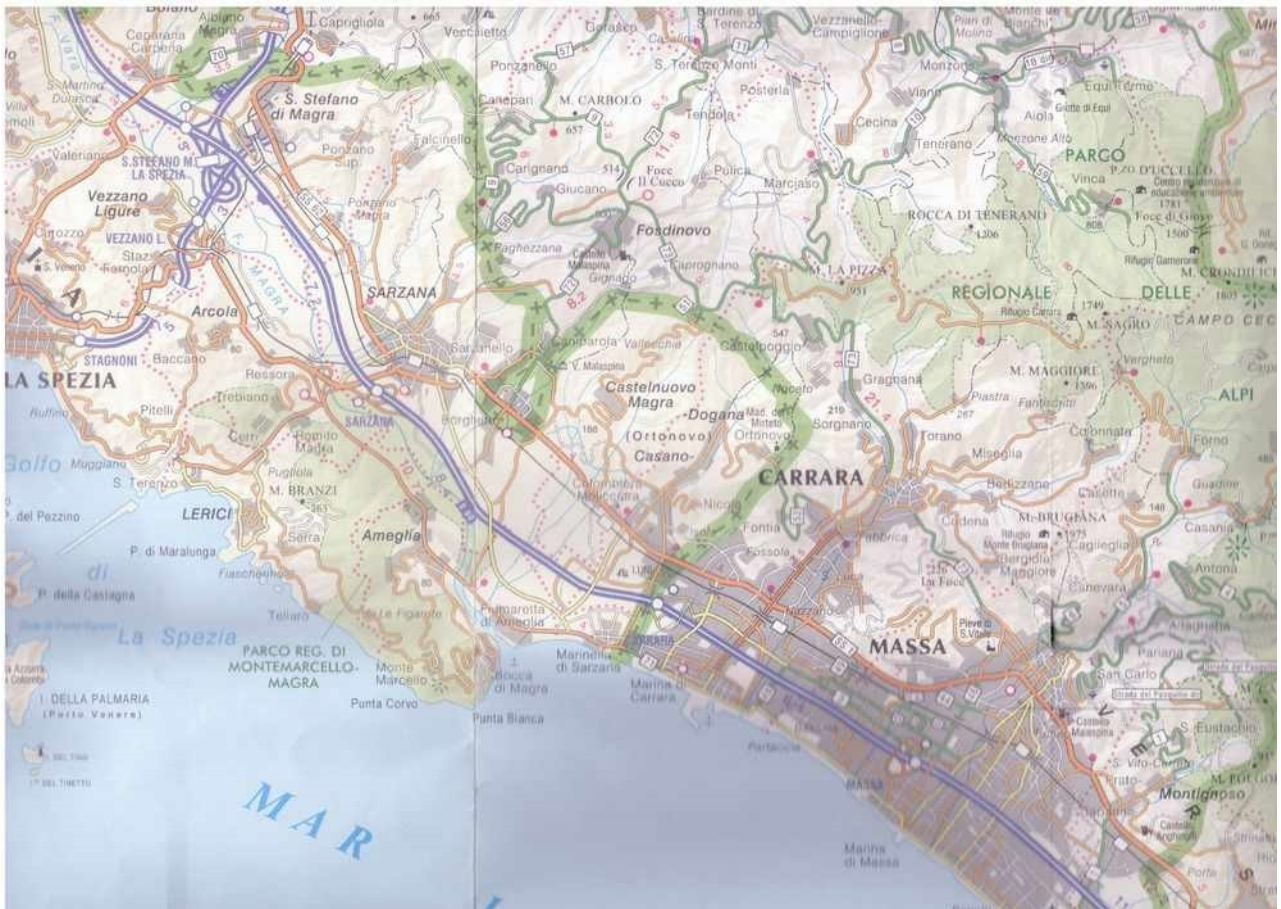
Cartina Provincia Massa-Carrara EST



Cartina Provincia Massa-Carrara OVEST



Cartina Provincia Massa-Carrara SUD



Cartografia della Lunigiana

