



REGIONE PIEMONTE



COMUNE DI GARESSIO -



PROVINCIA DI CUNEO







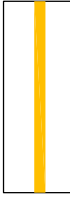





Oggetto: PIANO DI EMERGENZA ESTERNA
STABILIMENTO SANOFI AVENTIS SPA
- COMPETENZE COMUNALI -

ALLEGATO 1
CARTA PIANIFICAZIONE INTERVENTO

Scala: 1 : 10.000

Data: Luglio 2012

LEGENDA

-  CONFINI COMUNALE
-  AREA SANOFI AVENTIS S.p.A.
-  STABILIMENTO SANOFI AVENTIS S.p.A.
-  AREA DI PIANIFICAZIONE f=200 mt.
-  POSTI DI BLOCCO
-  STRADA PROVINCIALE N°582 (Garesio-Albenga)
-  STRADA STATALE N°28 (dal Piemonte alla Liguria)
-  C.C.O.
-  A.R.S.
-  L.R.C.
-  AREA RADUNO SOCCORSI (Via Campo Sportivo)
-  LUOGO DI RICOVERO AL CHIUSO (Bocciafilia)

