

Oggetto: PIANO DI EMERGENZA ESTERNA
STABILIMENTO SANOFI AVENTIS SPA
- COMPETENZE COMUNALI -











ALLEGATO 3

ATTIVITA' PRODUTTIVE NEL RAGGIO DI 200 mt.
DALLO STABILIMENTO SANOFI AVENTIS SPA

SCALA: 1 : 10.000

DATA: Luglio 2012

LEGENDA

-  CONFINI COMUNALE
 -  AREA SANOFI AVENTIS S.p.A.
 -  STABILIMENTO SANOFI AVENTIS S.p.A.
 -  AREA DI PLANIFICAZIONE r=200 mt.
 -  P.B.n.
 -  STRADA PROVINCIALE N°582 (Garessio-Albenga)
 -  STRADA STATALE N°28 (dal Piemonte alla Liguria)
 -  C.C.O.
 -  A.R.S.
 -  L.R.C.
- LUOGO DI RICOVERO AL CHIUSO (Bocciofilia)
- ATTIVITA' PRODUTTIVE NEL RAGGIO DI 200 mt.
DALLO STABILIMENTO SANOFI AVENTIS SPA

- 1 ISA s.r.l.-Via Circonvallazione
- 2 G.A.M.M. di Ghiglia s.n.c.-Via Circonvallazione
- 3 CMG Marni e Graniti di Cravero e Canavese-Via Circonvallazione
- 4 BARBERO s.p.a.-Via Nazionale
- 5 Distributore ERG di Bologna Silvana-Via Nazionale a Valle
- 6 BETON TANARO Calcestruzzi s.r.l.-Via Lepetit

