



Prefettura di Livorno
Ufficio Territoriale del Governo

Area III – Applicazione del Sistema Sanzionatorio Amministrativo, Affari Legali, Contenzioso e Rappresentanza in Giudizio dell'Amministrazione

Fasc. n. 575/2024wa/area 3/gare

RICHIAMATO il proprio provvedimento pari numero del 28.02.2024 con il quale, a seguito di autorizzazione dirigenziale n. 306 del 26.02.2024 della Provincia di Pisa con cui è stato autorizzato lo svolgimento della Gara ciclistica “59° TIRRENO ADRIATICO – 2^a TAPPA CAMAIORE – FOLLONICA, è stata disposta la sospensione della circolazione del traffico veicolare e pedonale nel giorno **5 marzo 2024**, nei tratti di strada di competenza di questa Prefettura, ricadenti nei territori dei comuni interessati dallo svolgimento della predetta competizione;

VISTA la successiva nota del Comune di Collesalvetti in data 1.3.2024;

RITENUTO di dover integrare il proprio provvedimento Fasc. n. 575/2024wa/area 3/gare del 28.02.2024 per le strade di competenza di questa Prefettura;

RITENUTO, pertanto, di dover disporre, ai sensi del comma 7-bis dell'art. 9 del decreto legislativo 30/04/1992, n. 285, come modificato dall'art. 2 del decreto legislativo 15/01/2002 n. 9, la sospensione temporanea della circolazione del traffico veicolare lungo il percorso di gara per i tratti di strada interamente ricadenti nella competenza della Prefettura;

VISTI gli articoli 6 e 7 e 9 del decreto legislativo 30/04/1992, n. 285 e successive modificazioni;

VISTO il Decreto del Prefetto di Livorno N. 4712 del 19/1/2024 che conferisce al Vice Prefetto dott. Salvatore Parascandola Dirigente dell'Area II “Raccordo e collaborazione con gli enti locali, consultazioni elettorali e referendarie” della Prefettura di Livorno la reggenza nelle funzioni di Dirigente dell'Area III “Applicazione del Sistema Sanzionatorio Amministrativo, Affari legali, contenzioso e rappresentanza in giudizio” della Prefettura – U.T.G. di Livorno, per la durata di un anno a decorrere dal 25/01/2024;

DECRETA

il provvedimento Fasc. n. 575/2024wa/area 3/gare del 28.02.2024 di questa Prefettura, con il quale è stata disposta la sospensione della circolazione del traffico veicolare e pedonale e la sosta di qualsiasi veicolo nel giorno **5 marzo 2024**, nei tratti di strada di competenza di questa Prefettura, ricadenti nei territori dei comuni interessati dallo svolgimento della Gara ciclistica “59° TIRRENO ADRIATICO – 2^a TAPPA CAMAIORE - FOLLONICA è così integrato :

- Comune di COLLESALVETTI: SS1 Aurelia da km 322 (confine con Comune di Pisa) a km 319+550 (confine con Comune di Livorno);
- Comune di LIVORNO: SS1 Aurelia da km 319+550 (confine con Comune di Collesalvetti a rotatoria con S.P. 4.



Prefettura di Livorno
Ufficio Territoriale del Governo

Area III – Applicazione del Sistema Sanzionatorio Amministrativo, Affari Legali, Contenzioso e Rappresentanza in Giudizio dell'Amministrazione

Resta fermo ed invariato tutto il resto come da precedente disposizione prefettizia Fasc. n. 575/2024wa/area 3/gare del 28.02.2024

Livorno, data del protocollo

Il Dirigente Area III
Parascandola

Firmato digitalmente da:

Documento informatico firmato digitalmente ai sensi del Decreto Legislativo n. 48/2005 e successive modifiche ed integrazioni e norme collegate, il quale sostituisce il documento cartaceo e la firma autografa

SALVATORE PARASCANDOLA
Ministero dell'Interno
Firmato il 01/03/2024 14:04

Seriale Certificato: 249

Valido dal 06/12/2022 al 06/12/2025

TI Trust Technologies per il Ministero dell'Interno QTSP CA

ALLA PROVINCIA DI LIVORNO
ALLA PROVINCIA DI GROSSETO
ALLA PROVINCIA DI LUCCA
ALLA PROVINCIA DI PISA

ALLA PREFETTURA DI GROSSETO
ALLA PREFETTURA DI LUCCA
ALLA PREFETTURA DI PISA

AI COMUNI DI LIVORNO – COLLESALVETTI - ROSIGNANO M.MO - SUVERETO

ALLA QUESTURA DI LIVORNO

AL COMANDO PROVINCIALE CARABINIERI DI LIVORNO

AL COMANDO PROVINCIALE DELLA GUARDIA DI FINANZA

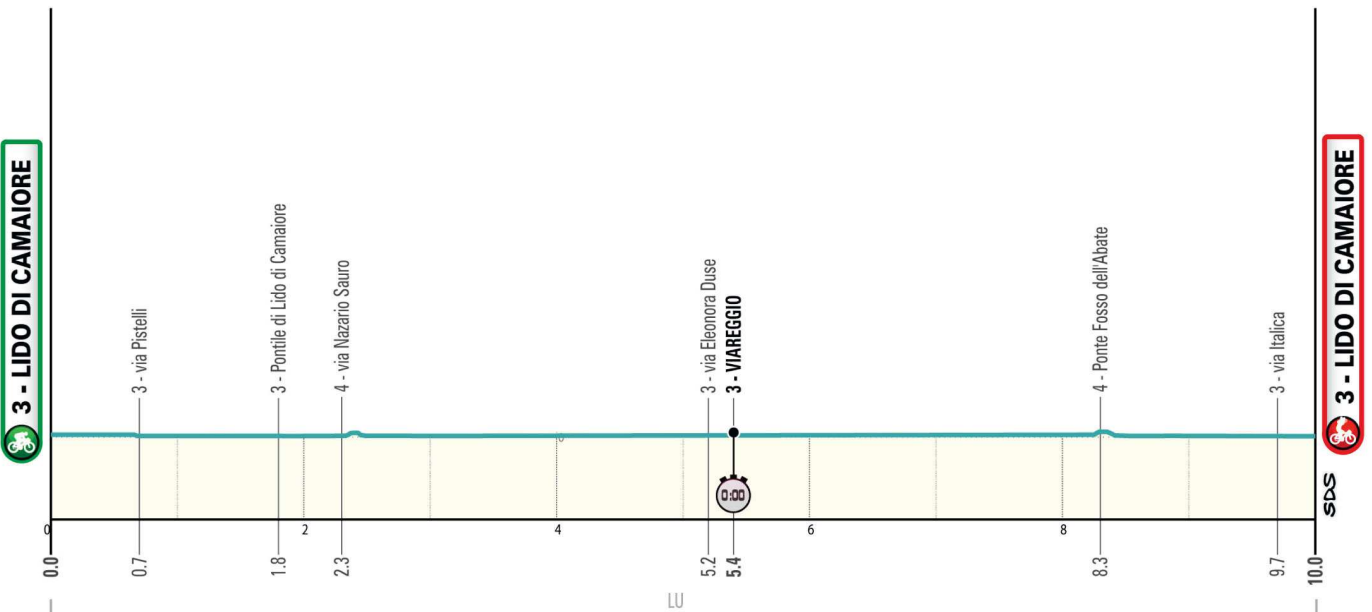
AL COMANDO POLIZIA STRADALE DI LIVORNO- GROSSETO –LUCCA - PISA

AL COMANDO POLIZIA PROVINCIALE DI LIVORNO

All'ANAS Gruppo FS Italiane

A AUTOLINEE TOSCANE SpA

ALLA RCS SpA : ciclismo.rcssport@rcs.legalmail.it – ciclismo.rcssport@rcs.it






Tappa
01
cronotabella

LIDO DI CAMAIORE - VIAREGGIO - LIDO DI CAMAIORE
TUDOR ITT

km 10.0

lunedì 4 marzo 2024

D = 10 m

Quota			DISTANZE			Primo corridore	Ultimo Corridore	Tempo Medio	
			parziali	per-corse	da percorrere				
	PROVINCIA DI LUCCA								
	3 LIDO DI CAMAIORE	↑ v.Kennedy	0.0	0.0	10.0	12:35	15:34	00:00:00	
	3 via Pistelli	↔	0.7	0.7	9.3	12:35	15:34	00:00:46	
	3 Pontile di Lido di Camaiore	↑ v.Pistelli	1.1	1.8	8.2	12:37	15:35	00:01:56	
	4 via Nazario Sauro	↔ Ponte Fosso d.Abate	0.5	2.3	7.7	12:37	15:36	00:02:32	
	3 via Eleonora Duse	↔	2.9	5.2	4.8	12:40	15:39	00:05:35	
	3 Viareggio	↔ v.Manin	0.2	5.4	4.6	12:41	15:39	00:05:47	
	4 Ponte Fosso dell'Abate	↔ Piazza Lemmetti-v.Pistelli	2.9	8.3	1.7	12:44	15:42	00:09:12	
	3 via Italica	↔ v.C.Colombo	1.4	9.7	0.3	12:46	15:44	00:10:37	
	3 LIDO DI CAMAIORE	↑ v.C.Colombo	0.3	10.0	0.0	12:46	15:44	00:10:55	
NOTES:						e	00:11:20	00:10:32	00:10:55

First rider start: about 12:35

Last rider finish: about 15:45



Split time:

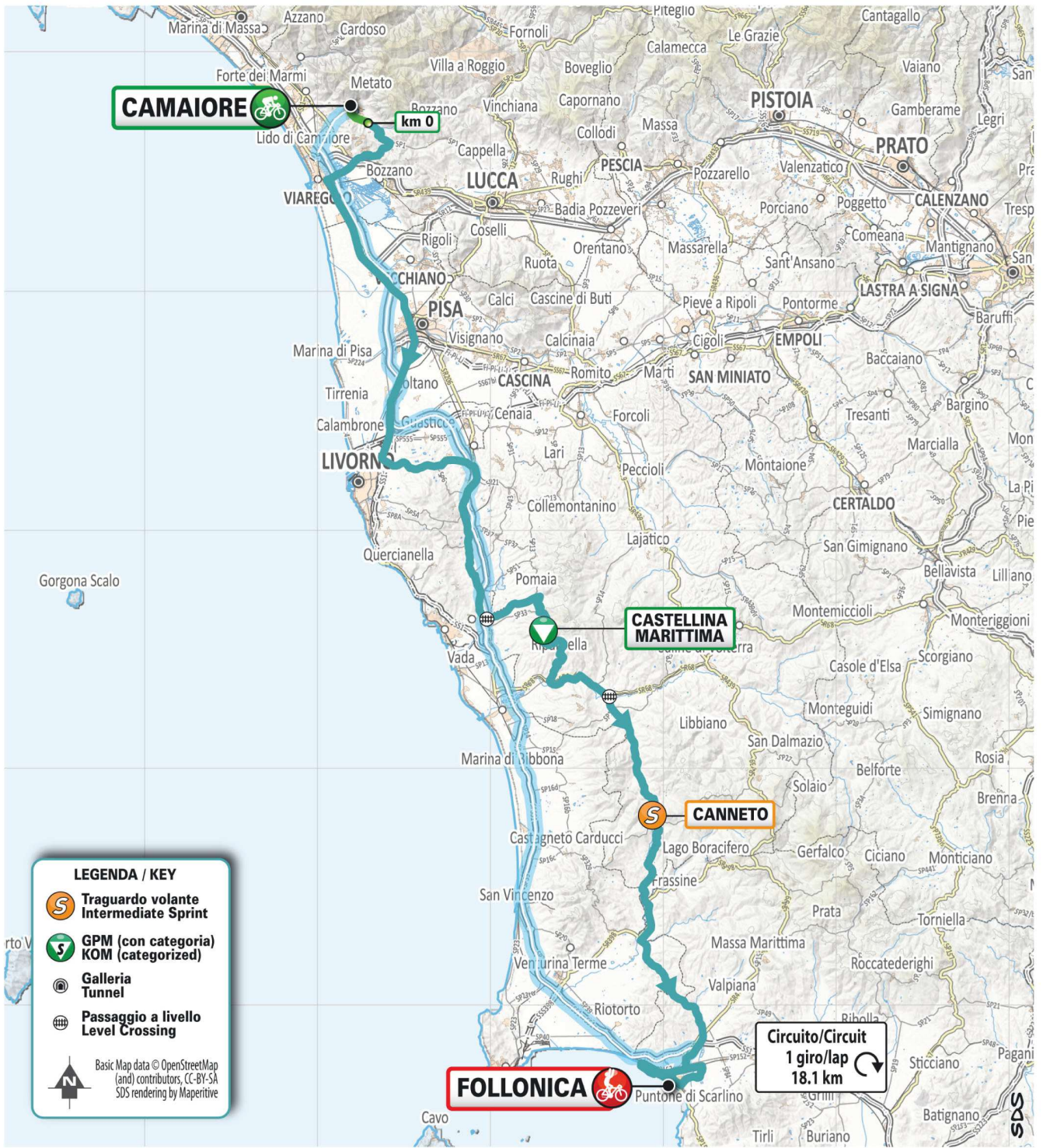
km 5.4 - Viareggio

LIDO DI CAMAIORE - VIAREGGIO - LIDO DI CAMAIORE
TUDOR ITT

Tappa
01
cronotabella

lunedì 4 marzo 2024

Prov/com	Distanza	Località	DIR	via	km 10.0
Camaiole					
		LIDO DI CAMAIORE	↑	viale John Fitzgerald Kennedy	
			↑	viale John Fitzgerald Kennedy	
			↵	viale Sergio Bernardini	
		via Ermenegildo Pistelli	↑	viale Sergio Bernardini	
			↶	(contromano)	
			↵	via Ermenegildo Pistelli (contromano)	
			↑	incr. via Italica - v. Pistelli lato mare carreggiata suddivisa	
		Pontile di Lido di Camaiole	↑	via Pistelli lato mare carreggiata suddivisa	
			↑	via Pistelli lato mare carreggiata suddivisa	
		via Nazario Sauro	↑	via Pistelli lato mare carreggiata suddivisa	
			↵		
			↑	via Nazario Sauro	
			↑	Ponte Fosso d.Abate	
Viareggio					
			↑	viale Alfredo Belluomini lato mare carreggiata suddivisa	
			↑	viale Giosuè Carducci lato mare carreggiata suddivisa	
			↑	Piazza Giuseppe Mazzini lato mare carreggiata suddivisa	
			↑	viale Daniele Manin lato mare carreggiata suddivisa	
		via Eleonora Duse	↑	Piazza Massimo d'Azeglio lato mare carreggiata suddivisa	
			↶		
			↵	viale Regina Margherita	
			↑	viale Regina Margherita	
		Viareggio	↵	Lungo Molo Corrado del Greco	
			↵	viale Daniele Manin lato monte carreggiata suddivisa	
			↑	viale Daniele Manin lato monte carreggiata suddivisa	
			↑	Piazza Massimo d'Azeglio lato monte carreggiata suddivisa	
			↑	viale Daniele Manin lato monte carreggiata suddivisa	
			↑	Piazza Giuseppe Mazzini lato monte carreggiata suddivisa	
			↑	viale Giosuè Carducci lato monte carreggiata suddivisa	
			↑	viale Alfredo Belluomini lato monte carreggiata suddivisa	
		Ponte Fosso dell'Abate	↑		
Camaiole					
			↑	viale Cristoforo Colombo	
			↵	Piazza Lemmetti	
			↶	via Pistelli lato monte carreggiata suddivisa	
		via Italica	↑	via Pistelli lato monte carreggiata suddivisa	
			↶		
			↑	via Italica	
			↵	viale Cristoforo Colombo	
			↑	viale Cristoforo Colombo	
		LIDO DI CAMAIORE	↑	viale Cristoforo Colombo	



LEGENDA / KEY

- Traguardo volante Intermediate Sprint**
- GPM (con categoria) KOM (categorized)**
- Galleria Tunnel**
- Passaggio a livello Level Crossing**

Basic Map data © OpenStreetMap (and) contributors, CC-BY-SA
SDS rendering by Maperitive



Tappa
02








cronotabella

CAMAIORE - FOLLONICA

km 199

martedì 5 marzo 2024

D = 1200 m

Quota			DISTANZE			ORA DI PASSAGGIO		
			par- ziali	per- corse	da per- correre	media km/ora		
						44	42	40
PROVINCIA DI LUCCA						>>>>>		
	35	CAMAIORE	↑ Start Village	2.4		10.55	10.55	10.55
	50	CAMAIORE	↑ km 0	0.0	0.0	199.0	11.00	11.00
	212	Montemagno	↑ sp.1	3.9	3.9	195.1	11.10	11.11
	228	Pituro	↩ sp.34	3.1	7.0	192.0	11.14	11.15
	7	Stiava	↑ v.Matteotti-sp.34	3.9	10.9	188.1	11.19	11.21
	3	Montramito	↑ sp.5	2.5	13.4	185.6	11.22	11.24
	4	Viareggio Sud	↪ ss.1 variante Aurelia	2.1	15.5	183.5	11.25	11.27
PROVINCIA DI PISA								
	5	Incr. Aurelia Vecchia	↑ ss.1	6.3	21.8	177.2	11.35	11.37
	2	Migliarino Pisano	↑ ss.1	7.2	29.0	170.0	11.44	11.46
	10	Pisa	↑ Ponte Arno-ss.1	7.2	36.2	162.8	11.54	11.57
PROVINCIA DI LIVORNO								
	7	Stagno	↑ ss.1-sp.4	13.5	49.7	149.3	12.11	12.15
	20	Collesalvetti	↪ sr.206	14.4	64.1	134.9	12.33	12.38
	52	Crocino	↑ sr.206	5.2	69.3	129.7	12.40	12.46
	47	Loc. I Tre Ponti	↑ sr.206	8.9	78.2	120.8	12.52	12.57
PROVINCIA DI PISA								
	24	Bv. per Pomaia	↩ sp.60	5.9	84.1	114.9	12.59	13.05
	27	P.L.	↑ sp.60	0.5	84.6	114.4	13.00	13.06
	178	Pomaia	↪ sp.13	6.7	91.3	107.7	13.10	13.16
	382	Castellina Marittima	↑ sp.13	5.1	96.4	102.6	13.18	13.25
	214	Riparbella	↑ sp.13	9.6	106.0	93.0	13.30	13.38
	28	San Martino	↩ ss.68	4.3	110.3	88.7	13.35	13.43
	40	Casino di Terra	↪ P.L.-sp.18	8.7	119.0	80.0	13.48	13.57
	278	Canneto	↩ sp.20	17.2	136.2	62.8	14.13	14.23
PROVINCIA DI GROSSETO								
	77	Bv. per Follonica	↪ sp.398	13.6	149.8	49.2	14.30	14.40
PROVINCIA DI LIVORNO								
	46	Bv. di Suvereto	↩ sp.19	4.7	154.5	44.5	14.36	14.47
PROVINCIA DI GROSSETO								
	27	Bv. di Massa Marittima	↑ ss.439	15.1	169.6	29.4	14.55	15.06
	27	Rondelli	↩ sp.152	4.6	174.2	24.8	15.00	15.12
	4	FOLLONICA	↑ v.Romagna	6.7	180.9	18.1	15.08	15.21
	4	Viale Italia	↪	3.8	184.7	14.3	15.13	15.25
	3	Ins. Aurelia	↑ sp.152	2.3	187.0	12.0	15.16	15.28
	27	Rondelli	↑ sp.152	5.4	192.4	6.6	15.23	15.36
	4	FOLLONICA	↑ v.Romagna	6.6	199.0	0.0	15.31	15.45

NOTE:



Traguardo Volante:

km 136.2 Canneto



Gran Premio della Montagna:

km 96.4 - Castellina Marittima - m 382



Galleria/Tunnel: km



Passaggio a Livello/Level Crossing: km 84.6 - 119

Tappa
02
cronotabella

CAMAIORE - FOLLONICA

martedì 5 marzo 2024

Prov/com	Distanza	Località	DIR	via	km 199
LUCCA					
Camaiore					
		CAMAIORE	↑	Villaggio di Partenza	
			↑	via Vittorio Emanuele	
			↗	Piazza Carlo Romboni	
			↖	via Fondi	
			↑	km 0	
			↑	sp.1	via Bellosguardo
			↑	sp.1	via Provinciale Est
		Montemagno	↑	sp.1	
			↑	sp.1	
			↗	sp.34	
Massarosa					
			↑	sp.34	
		Pitiro	↑	sp.34	
			↑	sp.34	
			↗	sp.34	
			↑	sp.34	
			↑	sp.34	via Borghi
			↑	sp.34	via degli Archi
		Stiava	↑	sp.34	via Giacomo Matteotti
			↑	sp.34	
			↑	sp.34	sottopasso A11/A12
			↑	sp.34	
			↑	ss.439	
			↑	sp.34	rotatoria
			↑	sp.34	via di Montramito
		Montramito	↑	sp.34	via di Montramito
			↑	sp.34	via di Montramito
Viareggio					
			↑	sp.34	via di Montramito
			↑		sottopasso A12
			↑		sottopasso ss.1 variante Aurelia
			↗		rotatoria - via Mario Tobino
			↑		rotatoria - via dei Pioppi
		Viareggio Sud	↗		rampa accesso a ss.1 variante Aurelia
			↑	ss.1	variante Aurelia
PISA					
Vecchiano					
			↑	ss.1	variante Aurelia
		Incr. Aurelia Vecchia	↑	ss.1	
			↑	ss.1	
			↑	ss.1	Svinc. A11
		Migliarino Pisano	↑	ss.1	via Aurelia
San Giuliano Terme					
			↑	ss.1	via Aurelia
			↑	ss.1	loc. Madonna dell'Acqua
			↑	ss.1	sovrappasso ferrovia
Pisa					
			↑	ss.1	
		Pisa	↑	ss.1	Ponte sull'Arno
			↑	ss.1	
			↑	ss.1	svincolo e sottopasso FI-PI-LI
			↑	ss.1	

Tappa
02
cronotabella

CAMAIORE - FOLLONICA

martedì 5 marzo 2024

Prov/com	Distanza	Località	DIR	via	km 199
			↑	ss.1	sottopasso A12
			↑	ss.1	
			↑	ss.1	Ponte
LIVORNO					
Collesalveti					
			↑	ss.1	
Livorno					
		Stagno	↑	ss.1	via Aurelia
			↖		ingresso contromano via Prov. Pisana
			↑		via Provinciale Pisana
			↙	sp.4	via Pian di Rota
			↑	sp.4	via Pian di Rota
			↑	sp.4	sovrappasso ss. 1 Aurelia
			↑	sp.4	
			↑	sp.4	Loc. Pian di Rota
Collesalveti					
			↑	sp.4	via delle Sorgenti
			↑	sp.4	
			↑	sp.4	sovrappasso A12
			↑	sp.4	
		Collesalveti	↗		rampa
			↘	ss.206	innesto ss.206
			↑	sr.206	
PISA					
Fauglia					
			↑	sr.206	<i>poche decine di metri</i>
LIVORNO					
Collesalveti					
			↑	sr.206	
		Crocino	↑	sr.206	via Pisana Livornese Sud
			↑	sr.206	Circonvallazione esterna
			↑	sr.206	via Pisana Livornese Sud
Rosignano Marittimo					
			↑	sr.206	loc. Le Capanne
			↑	sr.206	loc. Torricelle
			↑	sr.206	
		Loc. I Tre Ponti	↑	sr.206	
			↑	sr.206	Ponte Fiume Fine
PISA					
Santa Luce					
		Bv. per Pomaia	↙	sp.60	
			↑	sp.60	
		P.L.	↑	sp.60	
			↑	sp.60	
			↑	sp.60	via Poggiberna
		Pomaia	↘	sp.13	via del Commercio Sud
			↑	sp.13	via del Commercio Sud
Castellina Marittima					
			↑	sp.13	
		Castellina Marittima	↑	sp.13	via della Repubblica
			↑	sp.13	via della Repubblica
			↑	sp.13	
Riparbella					

Tappa
02
cronotabella

CAMAIORE - FOLLONICA

martedì 5 marzo 2024

Prov/com	Distanza	Località	DIR	via	km 199
			↑	sp.13	
		Riparbella	↑	sp.13	via Roma
			↑	sp.13	
		San Martino	↖	sr.68	rotatoria
			↑	sr.68	
Montecatini Val di Cecina					
			↑	sr.68	
Guardistallo					
		Casino di Terra	↑	sr.68	<i>poche decine/centinaia di metri</i>
Montecatini Val di Cecina					
			↗	sp.18	<i>poche decine/centinaia di metri</i>
		P.L.	↑	sp.18	
			↑	sp.18	
Guardistallo					
			↑	sp.18	
Montecatini Val di Cecina					
			↑	sp.18	str.prov. dei 4 Comuni
			↑	sp.18	str.prov. dei 4 Comuni
			↑	sp.18	str.prov. dei 4 Comuni
Monteverdi Marittimo					
			↑	sp.18	str.prov. dei 4 Comuni
			↑	sp.18	via Roma
		Canneto	↑	sp.329	
			↑	sp.329	
			↖	sp.20	
			↑	sp.20	
			↑	sp.20	Ponte Fiume Cornia
GROSSETO					
Monterotondo Marittimo					
			↑		
		Bv. per Follonica	↗	sp.398	
			↑	sp.398	
LIVORNO					
Suvereto					
		Bv. di Suvereto	↖	sp.19	
			↑	sp.19	
GROSSETO					
Massa Marittima					
			↑	sp.33	
Follonica					
		Ins. ss.439	↗	sr.439	
			↑	sr.439	
		Bv. di Massa Marittima	↑	ss.439	
			↑	sp.18	sovrappasso ss.1
		Rondelli	↖	sp.152	
Scarlino					
			↑	sp.152	
			↗	sp.106	Str. Prov del Casone
			↑	sp.106	sottopasso ferrovia
			↑	sp.106	Str. Prov del Casone
Follonica					
			↑	sp.106	via del Cassarello
			↗		via Romagna

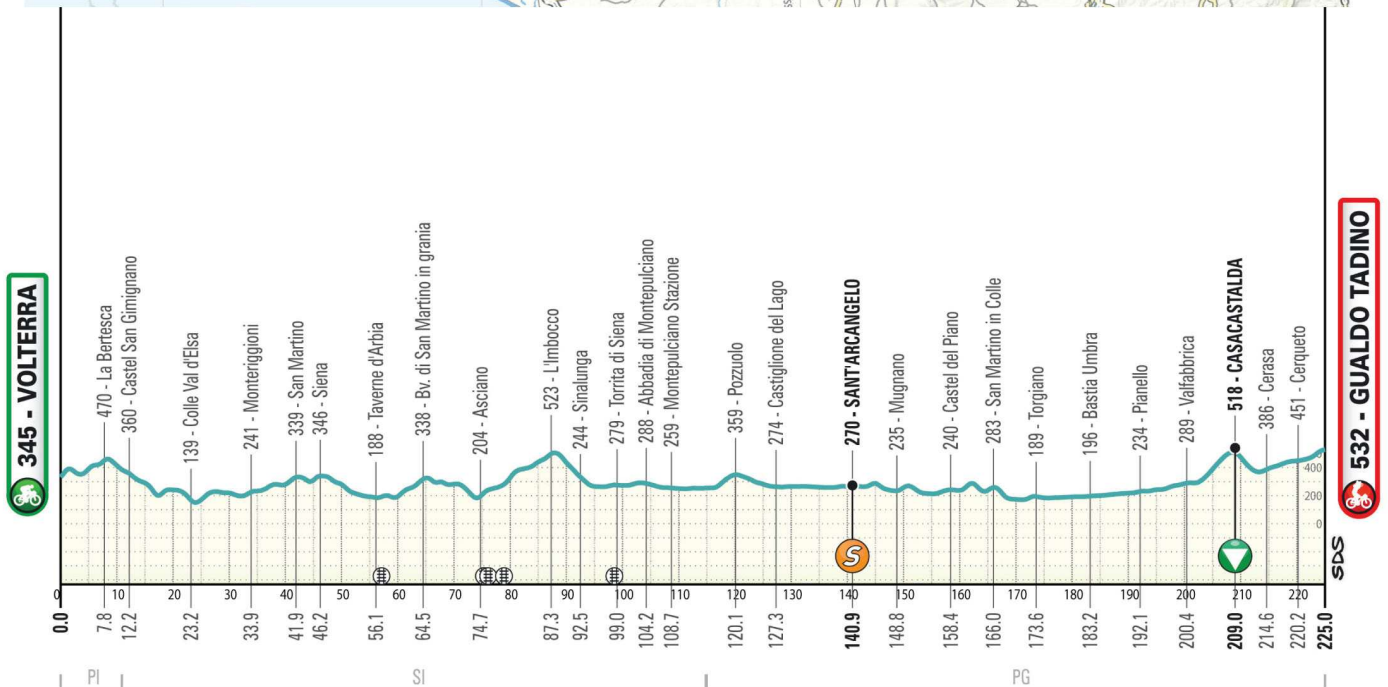
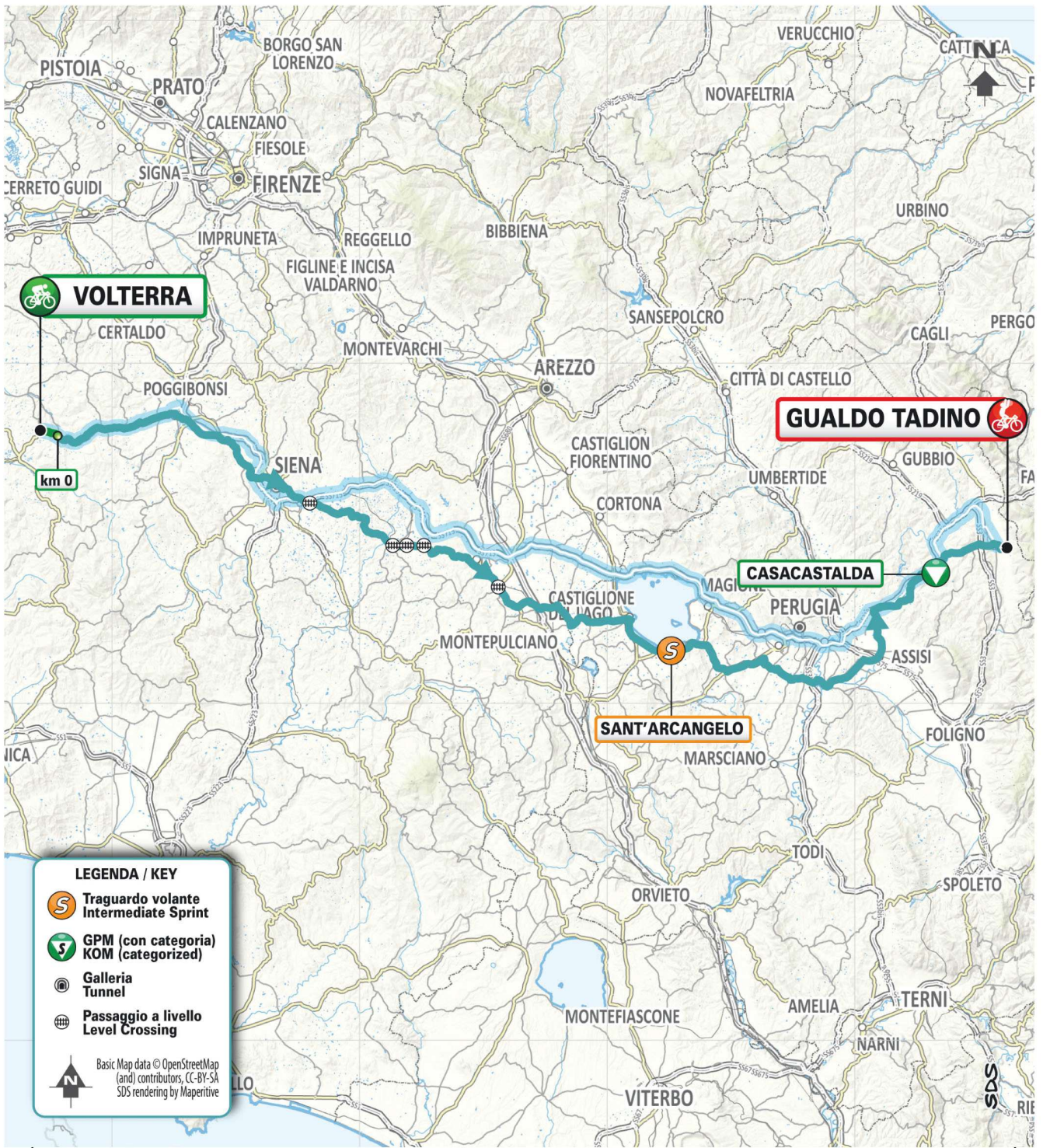


Tappa
02
cronotabella

CAMAIORE - FOLLONICA

martedì 5 marzo 2024

Prov/com	Distanza	Località	DIR	via	km 199
			↑	via Romagna	
		FOLLONICA	↑	via Romagna	
			↑	via Romagna	
			↖	via della Pace	
			↗	viale Europa	
			↖	via Roma	
			↗	via Salvatore Golino	
			↑	Piazza Don Giovanni Minzoni	
			↗	via Don Bigi	
			↑	via Don Bigi	
			↑	via Isola di Caprera	
			↖	via Isola d'Ischia (contromano)	
		Viale Italia	↗		
			↑	viale Italia	
			↗	via Isole Eolie	
			↑	sottopasso ferrovia	
			↑	via Isole Eolie	
		Ins. Aurelia	↗	sp.152	
			↑	sp.152	
		Rondelli	↑	sp.152	
			↑	sp.152	
Scarlino					
			↑	sp.152	
			↗	sp.106	Str. Prov del Casone
			↑	sp.106	sottopasso ferrovia
			↑	sp.106	Str. Prov del Casone
Follonica					
			↑	sp.106	via del Cassarello
			↗		via Romagna
			↑		via Romagna
		FOLLONICA	↑		viale Romagna













Tappa
03
cronotabella

VOLTERRA - GUALDO TADINO

km 225

mercoledì 6 marzo 2024

D = 2100 m

Quota			DISTANZE			ORA DI PASSAGGIO			
			par- ziali	per- corse	da per- correre	media km/ora			
						44	42	40	
PROVINCIA DI PISA						>>>>>			
	532	VOLTERRA	↑ Start Village	4.3			10.10	10.10	10.10
	345	VOLTERRA	↑ km 0	0.0	0.0	225.0	10.20	10.20	10.20
	470	La Bertesca	↑ ss.68	7.8	7.8	217.2	10.31	10.32	10.32
PROVINCIA DI SIENA									
	360	Castel San Gimignano	↑ ss.68	4.4	12.2	212.8	10.36	10.37	10.38
	244	Campiglia dei Foci	↑ ss.68	6.4	18.6	206.4	10.44	10.46	10.47
	139	Colle Val d'Elsa	↑ v.d.Rimembranza-sp.5	4.6	23.2	201.8	10.50	10.52	10.53
	235	Colle Val d'Elsa Sud	↑ sp.5	3.8	27.0	198.0	10.56	10.58	11.00
	206	Colonna di Monteriggioni	↔ ss.2	5.8	32.8	192.2	11.03	11.05	11.08
	241	Monteriggioni	↑ ss.2	1.1	33.9	191.1	11.05	11.07	11.10
	339	San Martino	↔ v.Cassia Nord-v.Fiorentina	8.0	41.9	183.1	11.17	11.20	11.23
	346	Siena	↑ v.Mazzini-P.ta Oville-v.Aretina	4.3	46.2	178.8	11.23	11.26	11.29
	226	Due Ponti	↑ sp.73bis	4.9	51.1	173.9	11.29	11.32	11.36
	188	Taverne d'Arbia	↑ sp.438	5.0	56.1	168.9	11.35	11.39	11.43
	191	P.L.	↑ sp.438	0.6	56.7	168.3	11.36	11.40	11.44
	338	Bv. di San Martino in grania	↑ sp.438	7.8	64.5	160.5	11.48	11.52	11.56
	204	Asciano	↑ P.L.-sp.438	10.2	74.7	150.3	12.00	12.05	12.10
	225	P.L.	↑ sr.438	0.4	75.1	149.9	12.01	12.06	12.11
	242	P.L.	↑ sr.438	1.1	76.2	148.8	12.03	12.08	12.13
	275	P.L.	↑ sr.438	2.5	78.7	146.3	12.07	12.12	12.17
	523	L'imbocco	↑ sp.18	8.6	87.3	137.7	12.20	12.26	12.33
	244	Sinalunga	↑ sp.10	5.2	92.5	132.5	12.27	12.33	12.40
	268	P.L.	↑ sp.326	4.9	97.4	127.6	12.34	12.40	12.48
	279	Torrta di Siena	↔ sp.326	1.6	99.0	126.0	12.36	12.43	12.50
	288	Abbadia di Montepulciano	↔ sp.10	5.2	104.2	120.8	12.44	12.51	12.58
	259	Montepulciano Stazione	↔ sp.10	4.5	108.7	116.3	12.49	12.57	13.05
PROVINCIA DI PERUGIA									
	359	Pozzuolo	↑ sp.454	11.4	120.1	104.9	13.06	13.14	13.23
	274	Castiglione del Lago	↔ sr.142	7.2	127.3	97.7	13.15	13.23	13.33
	270	Sant'Arcangelo	↑ sr.599	13.6	140.9	84.1	13.32	13.41	13.51
	235	Mugnano	↑ sp.315	7.9	148.8	76.2	13.42	13.51	14.02
	267	Ins. sr.220	↔ sr.220	2.5	151.3	73.7	13.45	13.55	14.06
	240	Castel del Piano	↔ v.Strozzacapponi-sp.318	7.1	158.4	66.6	13.54	14.04	14.15
	283	San Martino in Colle	↔ ss.317-sp.318	7.6	166.0	59.0	14.05	14.15	14.27
	179	San Martino in Campo	↑ sp.318 - sp.403	3.3	169.3	55.7	14.09	14.20	14.32
	189	Torgiano	↔ v.Assisi-sp.400	4.3	173.6	51.4	14.15	14.26	14.38
	196	Bastia Umbra	↔ v.Monte Vettore - sp.248/3	9.6	183.2	41.8	14.29	14.40	14.53
	212	Petrignano	↑ v.Eugubina - sp.248/3	4.7	187.9	37.1	14.35	14.47	15.01
	234	Pianello	↔ ex-ss.318	4.2	192.1	32.9	14.41	14.53	15.07
	289	Valfabbrica	↑ ex-ss.318	8.3	200.4	24.6	14.53	15.06	15.20
	518	Casacastalda	↑ ex-ss.318	8.6	209.0	16.0	15.06	15.19	15.35
	386	Cerasa	↑ ex-ss.318	5.6	214.6	10.4	15.12	15.26	15.42
	451	Cerqueto	↑ ex-ss.318	5.6	220.2	4.8	15.20	15.35	15.50
	532	GUALDO TADINO	↑ viale Mancini	4.8	225.0	0.0	15.27	15.42	15.58

NOTE:



Traguardo Volante:

km 140.9 Sant'Arcangelo



Gran Premio della Montagna:

km 209 - Casacastalda - m 518



Galleria/Tunnel: km



Passaggio a Livello/Level Crossing: km 56.7 - 75.1 - 76.2 - 78.7 - 97.4

Tappa
03
cronotabella

VOLTERRA - GUALDO TADINO

mercoledì 6 marzo 2024

Prov/com	Distanza	Località	DIR	via	km 225
PISA					
Volterra					
		VOLTERRA	↑	Villaggio di Partenza	
			↑	Piazza dei Priori	
			↑	via dei Marchesi	
			↶	via Matteotti	
			↷	via Gramsci	
			↑	Piazza 20 Settembre (contromano)	
			↑	via Don Minzoni (contromano)	
			↑	via Porta a Selci	
			↶	viale dei Ponti	
			↑	sr.68	
		VOLTERRA	↑	sr.68	km 0
			↑	sr.68	
		La Bertesca	↑	sr.68	
			↑	sr.68	
SIENA					
San Gimignano					
			↑	sr.68	
		Castel San Gimignano	↑	sr.68	
Colle Val d'Elsa					
			↑	sr.68	
		Campiglia dei Foci	↑	sr.68	
			↑	sr.68	
			↑	sr.68	via Volterrana
			↑	sr.68	viale della Rimembranza
			↑	sr.68	via Ferdinando Livini
		Colle Val d'Elsa	↶		via Romano Bilenchi
			↑		via 25 Aprile
			↶		via Martiri della Libertà
			↑		Ponte Fiume Elsa
			↑	sp.5	
		Colle Val d'Elsa Sud	↑	sp.5	
			↑	sp.5	
Monteriggioni					
			↑	sp.5	
		Colonna di Monteriggioni	↷	ss.2	
			↑	ss.2	
		Monteriggioni	↑	ss.2	
			↑	ss.2	
Siena					
			↑	ss.2	
		San Martino	↶	ss.2	via Cassia Nord
			↑	ss.2	serie di rotonde - via Cassia Nord
			↑	ss.2	
			↷		via Fiorentina
			↶		via Achille Sclavo
			↑		rotatoria - via Achille Sclavo
			↑		sottopassi Piazzale Stazione (P. Carlo Rosselli)
		Siena	↷		rotatoria - viale Giuseppe Mazzini
			↑		viale Giuseppe Mazzini
			↶		via Lippo Memmi
			↶		via Domenico Beccafumi
			↑	ss.2	Porta Ovile
			↑	ss.2	via Baldassarre Peruzzi
			↑		Porta Pispini
			↑		via Aretina
		Due Ponti	↑	ss.73	
			↶		strada del Ruffolo
			↑		sottopasso raccordo Siena-Bettolle
		Taverne d'Arbia	↑		via Principale

Tappa
03
cronotabella

VOLTERRA - GUALDO TADINO

mercoledì 6 marzo 2024

Prov/com	Distanza	Località	DIR	via	km 225
					km 225
					↑
					Ponte Torrente Arbia
Asciano					
					↑
					via Aretina
	P.L.		↑	sr.438	
					↑
					via Lauretana
					↑
					sr.438
	Bv. di San Martino in grania		↑	sr.438	
					↑
					sr.438
					Ponte Fiume Ombrone
					↑
					sr.438
	Asciano		↑	sr.438	via delle Fonti
	P.L.		↑	sr.438	via Roma
					↑
					sr.438
	P.L.		↑	sr.438	via Lauretana Antica
					↑
					sr.438
	P.L.		↑	sr.438	
					↑
					sr.438
					↑
					sp.10
					↑
					sp.10
Asciano / Rapolano Terme					
					↑
					sp.10
Trequanda / Sinalunga					
					↑
					sp.10
Sinalunga					
	L'Imbocco		↑	sp.10	
					↑
					sp.10
	Sinalunga		↪	sp.10	
					↑
					sp.10
					↑
					sp.10
					↑
					ss.715
					↑
					ss.715
					↑
					ss.715
Torrta di Siena					
					↑
					ss.715
	P.L.		↑	ss.715	
					↑
					ss.715
	Torrta di Siena		↩	sp.326	via Giuseppe Mazzini
					↑
					sp.326
					↑
					sp.326
					↪
					sp.326
					↑
					sp.326
Montepulciano					
					↑
					sp.326
	Abbadia di Montepulciano		↑	sp.326	via della Costituzione
					↩
					sp.10
					↑
					sp.10
	Montepulciano Stazione		↩	sp.10	via Lauretana Ovest
					↑
					sp.10
					↑
					sp.10
					↪
					Loc. Croce
					↑
					via Fornace di Valiano
PERUGIA					
Castiglione del Lago					
					↑
					sr.454
	Pozzuolo		↑	sr.454	via Indipendenza
					↑
					sr.454
	Pozzuolo		↑	sr.454	via Nazionale
					↑
					sr.454
	Castiglione del Lago		↪	sr.454	via Bruno Buozzi
					↑
					sp.10
					↑
					Piazza Aeronautica
					↑
					sp.71
					↪
					sr.71
					↑
					via Bartoli
					↑
					sp.71
					↪
					via Roma

Tappa
03
cronotabella

VOLTERRA - GUALDO TADINO

mercoledì 6 marzo 2024

km 225

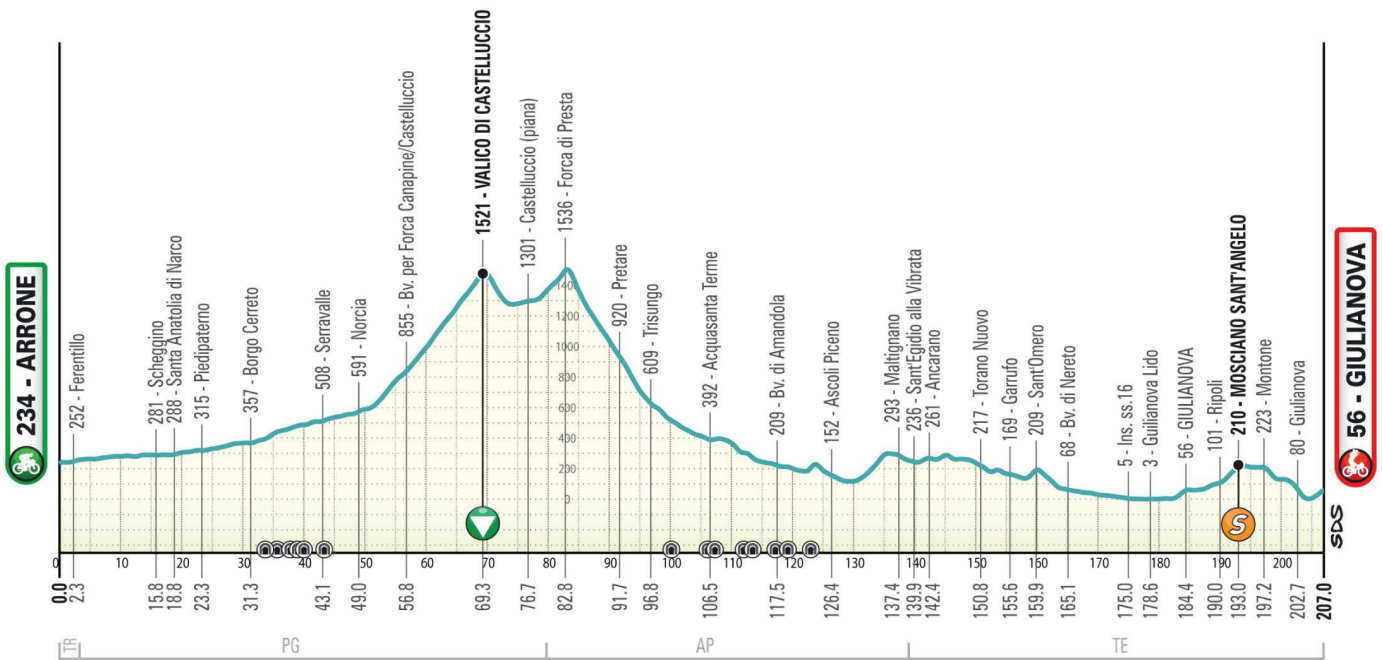
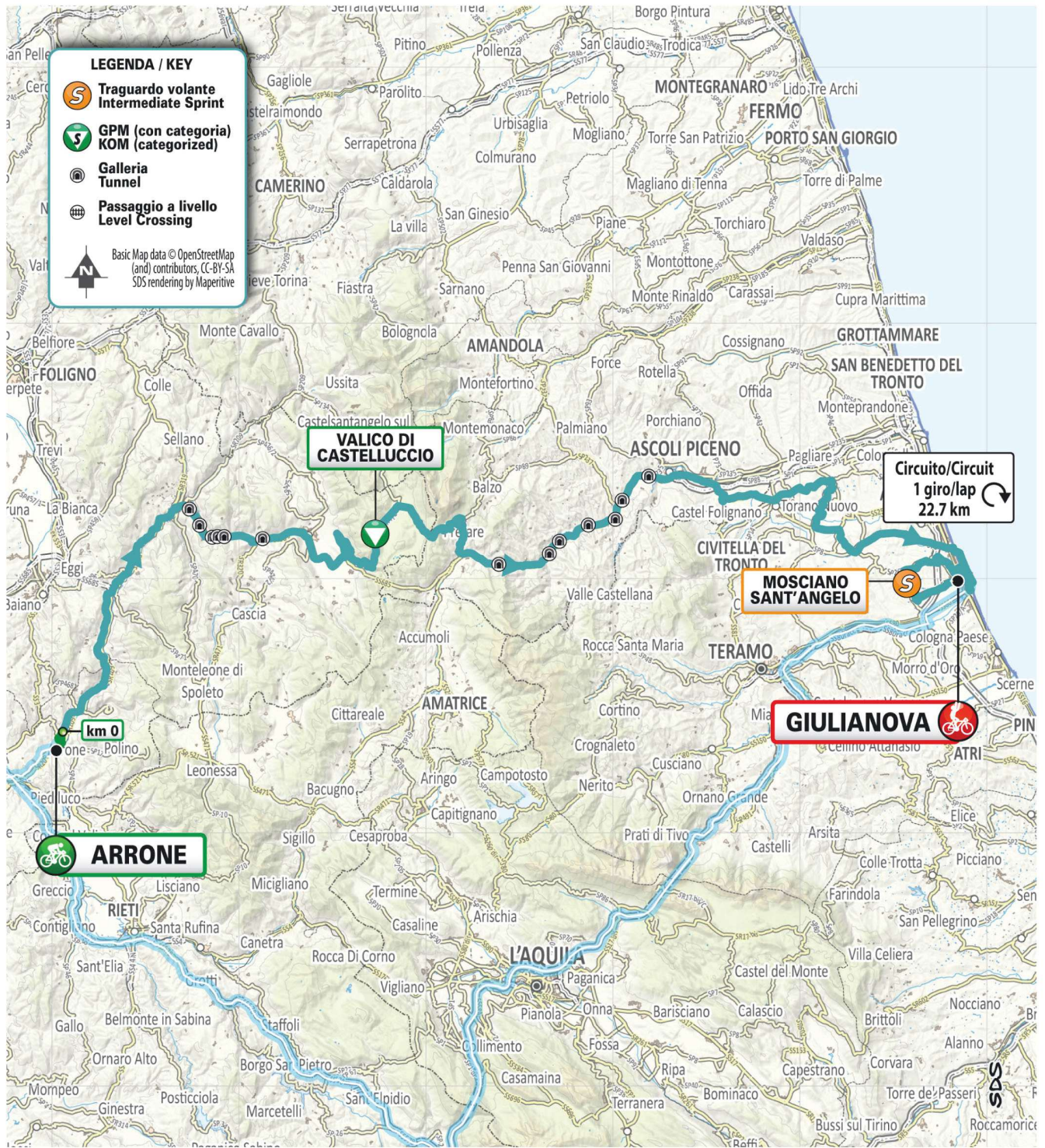
Prov/com	Distanza	Località	DIR	via
			↑	sr.71
			↖	sp.303
			↑	sp.303
			↖	sr.599
			↑	sr.599
Panicale				
			↑	sr.599
				via Trasimeno
Magione				
			↑	sr.599
		Sant'Arcangelo	↑	sr.599
			↑	sr.599
			↗	sp.315
			↑	sp.315
				via Sapienza
				Loc. Monte Buono
Perugia				
			↑	sp.315
		Mugnano	↑	sp.315
			↑	sp.315
			↑	sp.315
			↑	sp.315
				via Giuseppe Sbaraglini
				Loc. Pietraia
				sottopasso sr.220
				rampa accesso sr.220
		Ins. sr.220	↗	sr.220
			↑	sr.220
Magione				
			↑	sr.220
Perugia				
			↑	sr.220
			↑	sr.220
			↑	sr.220
			↑	sr.220
				strada Pievaiola
				Loc. Capanne
Corciano				
			↑	sr.220
Perugia				
			↑	sr.220
		Castel del Piano	↗	sp.318/4
			↖	sp.318/4
			↑	sp.318/4
			↑	sp.318/4
		San Martino in Colle	↖	sp.317
			↑	sp.318/1
			↑	sp.403/1
			↑	sp.403/1
			↑	sp.403/1
			↑	sp.403/1
				via Strozacapponi
				Pila
				via Umbria
				San Martino in Campo
				sovrappasso Ferrovia
				sovrappasso ss.3 bis
Torgiano				
			↑	sp.403/1
			↑	sp.403/1
			↑	sp.403/1
		Torgiano	↖	sp.400
			↗	sp.400
			↑	sp.400
				via Assisi
				via Assisi
				via Assisi
Bettona				
			↑	sp.400
				via Torgianese
Torgiano				
			↑	sp.400
Bettona				
			↑	sp.400
Torgiano				
			↑	sp.400
Bastia Umbra				
			↑	sp.400
				via Torgianese

Tappa
03
cronotabella

VOLTERRA - GUALDO TADINO

mercoledì 6 marzo 2024

Prov/com	Distanza	Località	DIR	via	km 225
			↑	sp.400	via Cipresso
			↑	sp.400	Loc. Cipresso
			↑	sp.400	via Cipresso
			↑		rotatoria - via Santa Lucia
			↑		sottopasso ss.75
		Bastia Umbra	↖		via Monte Vettore
			↑		via Monte Vettore
			↑	sp.248/3	rotatoria - via Monte Vettore
			↑	sp.248/3	via San Bartolo
			↑	sp.248/3	sottopasso ferrovia
			↑	sp.248/3	via San Bartolo
			↑	sp.248/3	rotatoria - via Enrico Mattei
Assisi					
			↑	sp.248/3	via Indipendenza
		Petrignano	↑	sp.248/1	via Eugubina
			↑	sp.248/1	via Adelmo Canini
			↑	sp.248/1	Loc. Torchigiana
			↑	sp.248/1	via Adelmo Canini
Perugia					
			↑	sp.248/1	
			↑	sp.248/1	sovrappasso ss.318
			↑	sp.248/1	
		Pianello	↗	ex-ss.318	
			↑	ex-ss.318	via delle Marmore
			↑	ex-ss.318	
Assisi <i>poche decine di metri</i>					
			↑	ex-ss.318	
Perugia					
			↑	ex-ss.318	
Valfabbrica					
			↑	ex-ss.318	
			↑	ex-ss.318	via Roma
		Valfabbrica	↑	ex-ss.318	via Mameli
			↑	ex-ss.318	
			↑	ex-ss.318	via Risorgimento
		Casacastalda	↑	ex-ss.318	via Risorgimento
			↑	ex-ss.318	
Gualdo Tadino					
			↑	sp.245	
		Cerasa	↑	sp.245	
			↑	sp.245	
		Cerqueto	↑	sp.245	viale Aldo Moro
			↑	sp.245	
			↑		sottopasso ss.3
			↑		via Sandro Pertini
			↑		rotatoria - sovrappasso ferrovia
			↑		rotatoria - via Vittorio Veneto
			↑		via Vittorio Veneto
			↗	sp.3	via Flaminia Sud
			↑	sp.3	via Flaminia Sud
			↖		viale Roma
			↑		viale Roma
			↑		sovrappasso via Matteotti
			↑		viale Giorgio Mancini
		GUALDO TADINO	↑		viale Giorgio Mancini



















Tappa
04
cronotabella

ARRONE - GIULIANOVA


km 207


giovedì 7 marzo 2024

D = 2600 m

Quota				DISTANZE			ORA DI PASSAGGIO		
				par- ziali	per- corse	da per- correre	media km/ora		
							42	40	38
PROVINCIA DI TERNI							>>>>>		
	224	ARRONE	↑ Start Village	4.7			10.20	10.20	10.20
	234	ARRONE	↑ km 0	0.0	0.0	207.0	10.30	10.30	10.30
PROVINCIA DI PERUGIA									
	252	Ferentillo	↑ v.d.Vittoria-sr.209	2.3	2.3	204.7	10.33	10.33	10.34
	277	Ceselli	↑ sr.209	10.0	12.3	194.7	10.47	10.48	10.49
	281	Scheggino	↑ sr.209	3.5	15.8	191.2	10.52	10.54	10.55
	288	Sant'Anatolia di Narco	↑ ss.685	3.0	18.8	188.2	10.57	10.58	11.00
	315	Piedipaterno	↑ ss.685	4.5	23.3	183.7	11.03	11.05	11.07
	357	Borgo Cerreto	↑ ss.685	8.0	31.3	175.7	11.15	11.17	11.19
	426	galleria	↑ 1200m	2.2	33.5	173.5	11.18	11.21	11.23
	459	galleria	↑ 172m	2.4	35.9	171.1	11.22	11.24	11.27
	475	n.3 gallerie	↑ 310m, 645m, 366m	2.7	38.6	168.4	11.26	11.28	11.32
	508	Serravalle	↑ galleria 190m - ss.685	4.5	43.1	163.9	11.32	11.35	11.39
	591	Norcia	↔ ss.685	5.9	49.0	158.0	11.41	11.44	11.48
	855	Bv. per Forca Canapine/Castelluccio	↔ sp.477	7.8	56.8	150.2	11.53	11.57	12.02
	1521	Valico di Castelluccio	↑ sp.477	12.5	69.3	137.7	12.24	12.31	12.39
	1301	Castelluccio (piana)	↔ sp.477	7.4	76.7	130.3	12.33	12.41	12.49
PROVINCIA DI ASCOLI PICENO									
	1536	Forca di Presta	↑ sp.89	6.1	82.8	124.2	12.43	12.51	13.00
	920	Pretare	↑ sp.89	8.9	91.7	115.3	12.54	13.02	13.12
	609	Trisungo	↔ ss.4	5.1	96.8	110.2	13.00	13.09	13.19
	513	galleria	↑ 1133m	3.2	100.0	107.0	13.04	13.13	13.23
	407	Quintodecimo	↑ ss.4	4.2	104.2	102.8	13.09	13.18	13.29
	392	Acquasanta Terme	↑ galleria 60m - ss.4	2.3	106.5	100.5	13.12	13.21	13.32
	405	galleria	↑ 213m	1.1	107.6	99.4	13.14	13.23	13.33
	301	n.2 gallerie	↑ 767m-100m	4.4	112.0	95.0	13.19	13.29	13.39
	225	galleria	↑ 91m	4.3	116.3	90.7	13.24	13.34	13.45
	209	Bv. di Amandola	↑ ss.4	1.2	117.5	89.5	13.26	13.36	13.47
	231	galleria	↑ 174m	1.3	118.8	88.2	13.28	13.38	13.49
	175	Svinc. Ascoli Piceno Ovest	↑ ss.4	3.2	122.0	85.0	13.32	13.42	13.53
	205	galleria	↑ 1010m	1.0	123.0	84.0	13.33	13.43	13.55
	200	Svinc. Ascoli Piceno Centro	↑ v.Adriatico	1.6	124.6	82.4	13.35	13.46	13.57
	152	Ascoli Piceno	↑ v.Napoli	1.8	126.4	80.6	13.38	13.48	14.00
	120	Bv. per Sant'Egidio a V.	↔ ss.81	4.1	130.5	76.5	13.43	13.53	14.05
	293	Maltignano	↑ ss.259	6.9	137.4	69.6	13.54	14.05	14.17
PROVINCIA DI TERAMO									
	236	Sant'Egidio alla Vibrata	↑ v.Roma	2.5	139.9	67.1	13.57	14.08	14.21
	261	Ancarano	↑ sp.2	2.5	142.4	64.6	14.00	14.12	14.25
	251	Bv. di Controguerra	↔ dir. Torano Nuovo-sp.70	5.4	147.8	59.2	14.07	14.19	14.32
	217	Torano Nuovo	↑ v.Regina Margherita-sp.7	3.0	150.8	56.2	14.11	14.23	14.36
	169	Garrufo	↑ ss.259	4.8	155.6	51.4	14.16	14.29	14.42
	131	Bivio Sant'Omero	↑ sp.12	2.7	158.3	48.7	14.20	14.32	14.46
	209	Sant'Omero	↔ sp.12	1.6	159.9	47.1	14.24	14.36	14.51
	68	Bv. di Nereto	↑ sp.8	5.2	165.1	41.9	14.30	14.43	14.57
	5	Ins. ss.16	↔ ss.16-v.Mantova-Lung. zara	9.9	175.0	32.0	14.42	14.55	15.11
	3	Giulianova Lido	↑ Lung. Zara-v.Lepanto	3.6	178.6	28.4	14.46	15.00	15.15
	4	Bv. Per Giulianova	↔ v. 24 Maggio-v.V.Veneto	4.1	182.7	24.3	14.52	15.06	15.22
	56	GIULIANOVA	↑ v.Gramsci	1.7	184.4	22.6	14.55	15.09	15.25
	101	Ripoli	↔ sp.262dir	5.6	190.0	17.0	15.03	15.17	15.33
	210	Mosciano Sant'Angelo	↔ sp.262dir-sp.262	3.0	193.0	14.0	15.07	15.22	15.38
	223	Montone	↑ sp.262	4.2	197.2	9.8	15.13	15.28	15.45
	80	Giulianova	↔ v.Acquaviva-v.Montello-ss.16	5.5	202.7	4.3	15.19	15.35	15.52
	4	Bv. per Giulianova	↔ v. 24 Maggio-v.V.Veneto	2.6	205.3	1.7	15.22	15.38	15.55
	56	GIULIANOVA	↑ v.Gramsci	1.7	207.0	0.0	15.25	15.41	15.58

NOTE:

 **Traguardo Volante:**
km 193 Mosciano Sant'Angelo

 **Gran Premio della Montagna:**
km 69.3 - Valico di Castelluccio - m 1521

 **Galleria/Tunnel:** km 33.5 - 35.9 - 38.6 - 43.1 - 100 - 106.5 - 107.6 - 112 - 116.3 - 118.8 - 123

 **Passaggio a Livello/Level Crossing:** km

Tappa
 04
 cronotabella

ARRONE - GIULIANOVA

giovedì 7 marzo 2024

Prov/com	Distanza	Località	DIR	via	km 207
TERNI					
Arrone					
		ARRONE	↑	Villaggio di Partenza	
			↑	Piazza Garibaldi	
			↑	via Roma	
			↑	via delle Rimembranze	
			↑	via Guglielmo Marconi	
			↗	sp.17	strada provinciale arronese
			↗	sr.209	via Valnerina
			↑	sr.209	
		ARRONE	↑	sr.209	km 0
			↑	sr.209	
Ferentillo					
			↑	sr.209	
		Ferentillo	↑	via della Vittoria	
			↑	via della Vittoria	
			↑	via della Pace	
			↑	sr.209	
PERUGIA					
Scheggino					
			↑	sr.209	
		Ceselli	↑	sr.209	
			↑	sr.209	
			↑	sr.209	via Roma
		Scheggino	↑	sr.209	via Roma
			↑	sr.209	
Sant'Anatolia di Narco					
			↑	sr.209	
		Sant'Anatolia di Narco	↑	ss.685	Svincolo di Spoleto
			↑	ss.685	
			↑	ss.685	Castel San Felice
			↑	ss.685	
Vallo di Nera					
			↑	ss.685	
		Piedipaterno	↑	ss.685	
			↑	ss.685	
Cerreto di Spoleto					
			↑	ss.685	
		Borgo Cerreto	↑	ss.685	
			↗	ss.685	
			↑	ss.685	
		galleria	↑	ss.685	1200m
			↑	ss.685	
		galleria	↑	ss.685	172m
			↑	ss.685	
Norcia					
			↑	ss.685	
		n.3 gallerie	↑	ss.685	310m, 645m, 366m
			↑	ss.685	
		Serravalle	↑	ss.685	galleria 190m
			↑	ss.685	
			↑	ss.685	viale Umbria
		Norcia	↗	ss.685	
			↗	ss.685	viale della Stazione

Tappa
04
cronotabella

ARRONE - GIULIANOVA

giovedì 7 marzo 2024

Prov/com	Distanza	Località	DIR	via	km 207
			↖	ss.685	
			↑	ss.685	
		Bv. per Forca Canapine/Castelluc	↖	sp.477	sp.477
			↑	sp.477	
		Valico di Castelluccio	↑	sp.477	
			↑	sp.477	
		Castelluccio (piana)	↗	sp.477	
			↑	sp.477	
		Forca di Presta	↑	sp.477	
ASCOLI PICENO					
Arquata del Tronto					
			↑	sp.34	
		Pretare	↑	sp.89	
			↑	sp.89	
		Trisungo	↖	ss.4	
			↑	ss.4	
Acquasanta Terme					
			↑	ss.4	
		galleria	↑	ss.4	1133m
			↑	ss.4	
		Quintodecimo	↑	ss.4	
			↑	ss.4	
		Acquasanta Terme	↑	ss.4	galleria 60m
			↑	ss.4	galleria 213m
			↑	ss.4	Arlì
			↑	ss.4	galleria 767m
			↑	ss.4	galleria 100m
Ascoli Piceno					
			↑	ss.4	
		galleria	↑	ss.4	91m
			↑	ss.4	
		Bv. di Amandola	↑	ss.4	
			↑	ss.4	
		galleria	↑	ss.4	174m
			↑	ss.4	
		Svinc. Ascoli Piceno Ovest	↑	ss.4	rampa uscita
			↑	ss.4	
		galleria	↑	ss.4	1010m
			↑	ss.4	
		Svinc. Ascoli Piceno Centro	↗		rampa uscita
			↑		rotatoria - via Adriatico
			↑		via Adriatico
			↑		via Napoli
			↑		rotatoria - via Erasmo Mari
			↑		via Erasmo Mari
			↑		rotatoria - via Piceno Aprutina
			↑		via Piceno Aprutina
		Svinc. Ascoli Piceno Est	↑	ss.81	
			↑	ss.81	sottopasso RA11
			↑	ss.81	
Folignano					
			↑	ss.81	
			↖	ss.259	Bv. per Sant'Egidio alla Vibrata

Tappa
04
cronotabella

ARRONE - GIULIANOVA

giovedì 7 marzo 2024

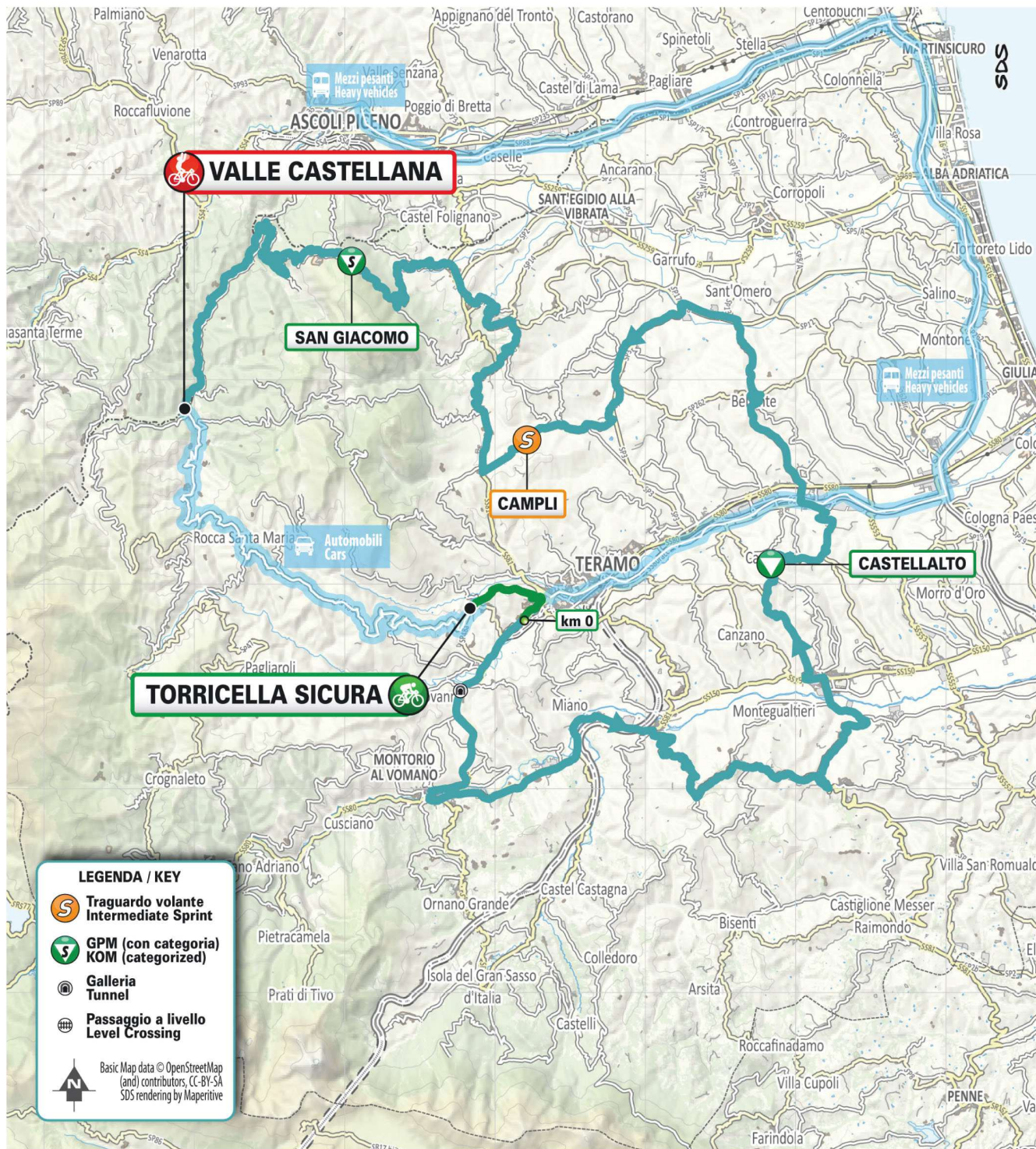
Prov/com	Distanza	Località	DIR	via	km 207
			↑	ss.259	
Maltignano					
		Maltignano	↑	ss.259	
			↑	ss.259	
			↑	ss.259	
TERAMO					
Sant'Egidio alla Vibrata					
			↑	ss.259	
			↑	ss.259	viale Marche
			↑	ss.259	rotatoria - via Roma
		Sant'Egidio alla Vibrata	↖	sp.2	via Cesare Battisti
			↑	sp.2	via Cesare Battisti
Ancarano					
			↑	sp.2	
			↑	sp.2	viale Giovanni XXIII
		Ancarano	↑	sp.2	via San Rocco
			↑	sp.2	
Controguerra					
			↑	sp.2	
		Bv. di Controguerra	↗	sp.70	dir. Torano Nuovo
			↑	sp.70	
Torano Nuovo					
			↑	sp.70	
			↑	sp.70	via Grande
			↑	sp.7	via 20 Settembre
		Torano Nuovo	↖		rotatoria - via 20 Settembre
			↗		via Regina Margherita
			↗		viale Roma
			↑	sp.7	
			↑	sp.7	
Sant'Omero					
			↑	sp.7	
		Garrufo	↖	ss.259	
			↑	ss.259	
		Bivio Sant'Omero	↑	sp.12	
			↑	sp.12	via all Salara
			↑	sp.12	via Roma
		Sant'Omero	↖	sp.12	via Vittorio Veneto
			↑	sp.12	via Duca degli Abruzzi
			↖	sp.8	
			↑	sp.8	
		Bv. di Nereto	↑	sp.8	
			↑	sp.8	via Fondovalle Salinello
Tortoreto					
			↑	sp.8	via Fondovalle Salinello
			↑	sp.8	Salino
			↑	sp.8	via dell'Industria
		Ins. ss.16	↗	ss.16	
Giulianova					
			↑	ss.16	
			↖		sottopasso ferrovia
			↑		via Mantova
			↗		Lungomare Zara
			↑		Lungomare Zara

Tappa
04
cronotabella

ARRONE - GIULIANOVA

giovedì 7 marzo 2024

Prov/com	Distanza	Località	DIR	via	km 207
		Giulianova Lido	↑	Lungomare Spalato	
			↑	Lungomare Spalato	
			↗	via Lepanto	
			↖	via Annunziata	
			↗	via Annunziata	
			↑	sottopasso ferrovia	
			↑	via Annunziata	
			↗	ss.16	
			↑	ss.16	
		Bv. Per Giulianova	↖	via Filippo Turati	
			↑	via 24 Maggio	
			↑	via 24 Maggio	
			↑	via Vittorio Veneto	
			↗	via Antonio Gramsci	
			↑	via Antonio Gramsci	
		GIULIANOVA	↑	via Antonio Gramsci	
			↑	Piazza della Libertà	
			↖	Piazza della Libertà	
			↖	sp.15	
			↑	sp.15	
			↑	sp.15	
			↑	sp.15	
<i>Mosciano Sant'Angelo</i>					
			↑	sp.15	
		Ripoli	↗	sp.262dir	
			↑	sp.262dir	
			↑	sp.262dir	Contr. Convento
			↑	sp.262dir	via Dante Alighieri
			↑	sp.262dir	via Milano
		Mosciano Sant'Angelo	↑	sp.262dir	via Papa Giovanni XXIII
			↑	sp.262dir	via Bologna
			↗	sp.262	
			↖	sp.262	
			↗	sp.262	
		Montone	↑	sp.262	
			↖	sp.262	
			↗	sp.10	
			↑	sp.10	
<i>Giulianova</i>					
			↑	sp.10	
			↑	sp.10	via Amendola
		Giulianova	↖		via Acquaviva
			↑		via Montello
			↗		via Montello
			↗	ss.16	via Galileo Galilei
			↑	ss.16	via Galileo Galilei
		Bv. Per Giulianova	↖		via 24 Maggio
			↑		via 24 Maggio
			↑		via Vittorio Veneto
			↗		via Antonio Gramsci
			↑		via Antonio Gramsci
		GIULIANOVA	↑		via Antonio Gramsci



Tappa
05








TORRICELLA SICURA - VALLE CASTELLANA

km 144

cronotabella

venerdì 8 marzo 2024

D = 2800 m

Quota			DISTANZE			ORA DI PASSAGGIO		
			par- ziali	per- corse	da per- correre	media km/ora		
						40	38	36
PROVINCIA DI TERAMO						>>>>>		
	442 TORRICELLA SICURA	↑ Start Village	6.9			11.40	11.40	11.40
	429 TORRICELLA SICURA	↑ km 0	0.0	0.0	144.0	11.55	11.55	11.55
	324 Villa Tordinia	↑ ss.80	2.3	2.3	141.7	11.58	11.58	11.58
	397 galleria	↑ 440m	2.0	4.3	139.7	12.01	12.01	12.02
	264 Montorio al Vomano	↔ ss.80-Ponte Nuovov-ss.150	5.8	10.1	133.9	12.08	12.09	12.09
	207 Z.I. Montorio al Vomano	↑ ss.150	5.5	15.6	128.4	12.15	12.16	12.17
	152 Val Vomano	↔ ss.81	6.9	22.5	121.5	12.23	12.24	12.26
	413 Penna Sant'Andrea	↑ ss.81	5.6	28.1	115.9	12.37	12.39	12.42
	507 Cermignano	↑ ss.81	5.1	33.2	110.8	12.44	12.47	12.50
	391 Cellino Attanasio	↔ sp.23	5.3	38.5	105.5	12.51	12.54	12.57
	118 Castelnuovo Vomano	↔ ss.150-sp.25b	7.9	46.4	97.6	13.00	13.04	13.08
	453 Castellalto	↔ sp.19	8.4	54.8	89.2	13.13	13.18	13.22
	102 Bellante Stazione	↑ sp.16	8.5	63.3	80.7	13.24	13.28	13.34
	342 Bellante	↔ sp.262-sp.13	5.8	69.1	74.9	13.38	13.44	13.50
	88 Ponte F. Salinello	↔ sp.8-sp.17	4.6	73.7	70.3	13.43	13.50	13.56
	145 Sant'Onofrio	↔ sp.262	6.2	79.9	64.1	13.52	13.59	14.06
	286 Piancarani	↑ sp.262	4.5	84.4	59.6	13.59	14.06	14.14
	384 Campli	↑ sp.262	4.3	88.7	55.3	14.05	14.12	14.20
	503 Bivio Campli	↑ ss.81	2.8	91.5	52.5	14.12	14.19	14.28
	455 Rocche di Civitella	↑	5.9	97.4	46.6	14.19	14.27	14.36
	535 Civitella del Tronto	↔ sp.14	3.6	101.0	43.0	14.23	14.32	14.41
	421 Villa Lempa	↔ sp.81-sp.54	7.6	108.6	35.4	14.33	14.41	14.51
	944 Bv. per San Giacomo	↔ sp.53	8.1	116.7	27.3	14.52	15.02	15.14
	1160 San Giacomo (culmine salita)	↑ sp.53	3.7	120.4	23.6	15.01	15.12	15.24
	1098 San Giacomo	↔ sp.53	1.7	122.1	21.9	15.03	15.14	15.26
	684 San Vito	↔ sp.69	6.0	128.1	15.9	15.10	15.21	15.34
	443 Bv. per Valle Castellana	↔ sp.49	5.0	133.1	10.9	15.15	15.27	15.40
	515 Lago di Valle Castellana	↑ sp.49	4.1	137.2	6.8	15.21	15.33	15.47
	622 VALLE CASTELLANA	↑ sp.49	6.8	144.0	0.0	15.30	15.43	15.57

NOTE:



Traguardo Volante:

km 88.7 Campli



Gran Premio della Montagna:

km 54.8 - Castellalto - m 453

km 120.4 - San Giacomo (culmine salita) - m 1160 Sup.



Galleria/Tunnel: km 4.3



Passaggio a Livello/Level Crossing: km

Tappa
05
cronotabella

TORRICELLA SICURA - VALLE CASTELLANA

venerdì 8 marzo 2024

Prov/com	Distanza	Località	DIR	via	km 144
TERAMO					
<i>Torricella Sicura</i>					
		TORRICELLA SICURA	↑	Villaggio di Partenza	
			↑	Piazza Municipio	
			↑	sp.48	
<i>Teramo</i>					
			↑	sp.48	
			↑	via Cavour	
			↔	via 4 Novembre	
			↔	ss.80	
			↑	ss.80	km 0
			↑	ss.80	
		Villa Tordinia	↑	ss.80	
			↑	ss.80	
		galleria	↑	ss.80	440m
			↑	ss.80	
<i>Montorio al Vomano</i>					
			↑	ss.80	
		Montorio al Vomano	↔	Ponte Nuovo	
			↔	ss.150	
			↑	ss.150	
			↑	ss.150	Piani di Montorio
			↑	ss.150	
<i>Tossicia</i>					
			↑	ss.150	
			↑	ss.150	Petrignano Bivio
			↑	ss.150	
<i>Montorio al Vomano</i>					
			↑	ss.150	
		Z.I. Montorio al Vomano	↑	ss.150	
			↑	ss.150	
<i>Basciano</i>					
			↑	ss.150	
<i>Teramo</i>					
			↑	ss.150	
<i>Basciano</i>					
			↑	ss.150	
<i>Penna Sant'Andrea</i>					
			↑	ss.150	
		Val Vomano	↔	ss.81	
			↑	ss.81	
		Penna Sant'Andrea	↑	ss.81	via Roma
			↑	ss.81	
<i>Cermignano</i>					
			↑	ss.81	
		Cermignano	↑	ss.81	via Nazionale
			↑	ss.81	
<i>Cellino Attanasio</i>					
			↑	ss.81	
		Cellino Attanasio	↔	sp.23	Loc. Petrilli Alto
			↑	sp.23	
			↑	sp.23	Loc. Faiete
			↑	sp.23	

Tappa
05
cronotabella

TORRICELLA SICURA - VALLE CASTELLANA

venerdì 8 marzo 2024


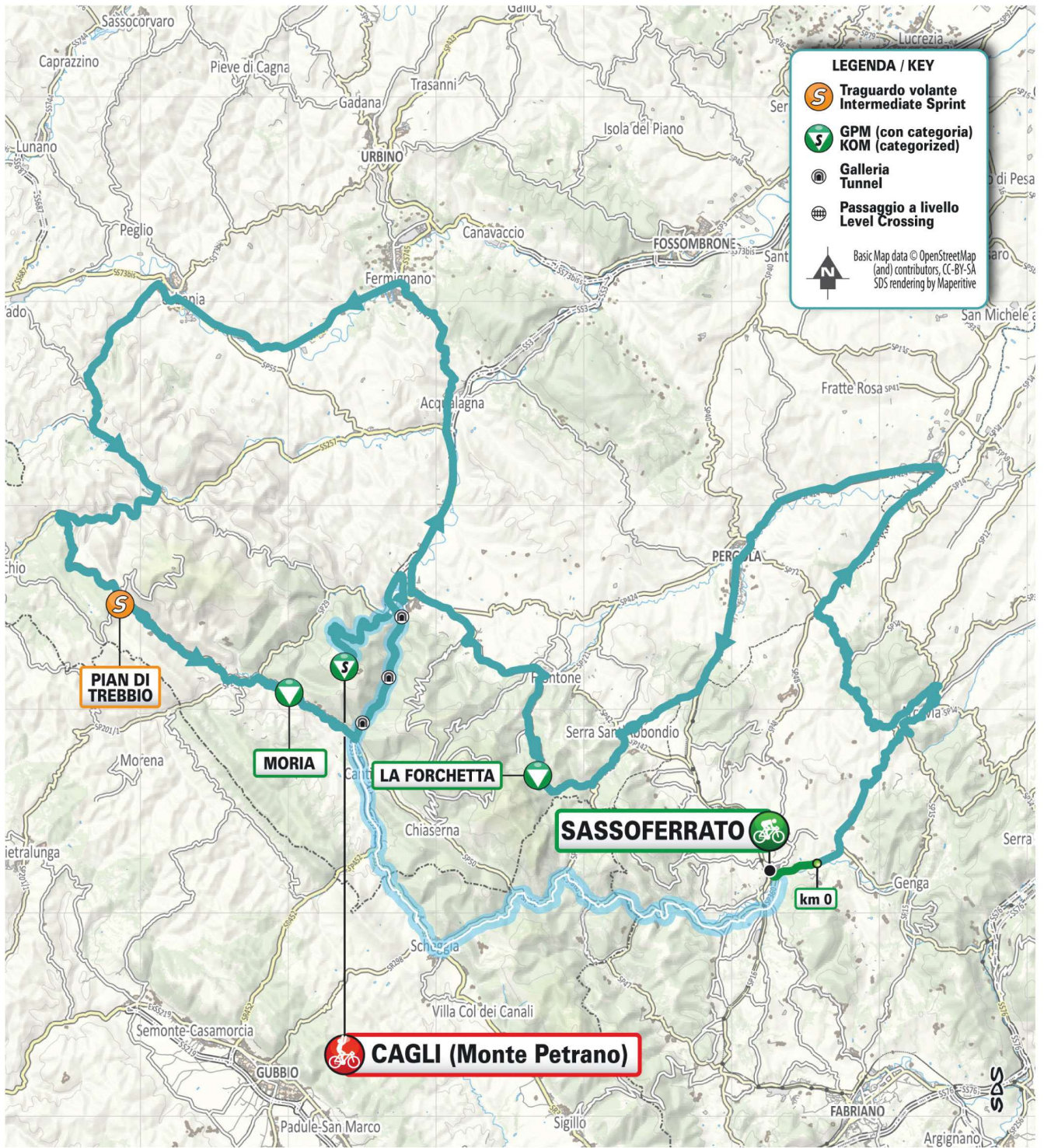
Prov/com	Distanza	Località	DIR	via	km 144
			↑	sp.23	Loc. Monteverde Basso
			↑	sp.23	Ponte Fiume Vomano
Castellalto					
			↑		
		Castelnuovo Vomano	↖	sp.150	
			↗	sp.25b	via Abruzzi
			↑	sp.25b	
			↑	sp.19	Feudo Alto
			↑	sp.19	
		Castellalto	↑	sp.19	via Santo Stefano
			↗	sp.19	via Giovanni Paolo I
			↑	sp.19	
			↖	sp.24a	Loc. Santa Lucia
			↑	sp.24a	
			↑	sp.24a	Villa Torre
			↖	sp.25a	
			↑	sp.25a	
			↗		via Beccaria
			↑		rotatoria - sottopasso ss.80 Racc
			↑		Ponte Fiume Tordino
Bellante					
			↑		
		Bellante Stazione	↑	sp.16	
			↑	sp.16	
			↑	sp.16	Borgo Alfonso Martini
		Bellante	↗	sp.262	
			↖	sp.13	
			↑	sp.13	
Sant'Omero					
		Ponte F. Salinello	↑	sp.13	
			↖	sp.8	via Mediana
			↑	sp.8	
			↖	sp.17	Ponte Fiume Salinello
Campoli					
			↑	sp.17	
		Sant'Onofrio	↖		via Mirabilli
			↑	sp.17	
			↑	sp.17	sottopasso sp.3
			↑	sp.262	
		Piancarani	↑	sp.262	
			↑	sp.262	
			↑	sp.262	via Carrese
			↑	sp.262	via Roma
		Campoli	↑	sp.262	via Roma
			↑	sp.262	
		Bivio Campoli	↗	ss.81	
			↑	ss.81	
			↑	ss.81	Campovalano
			↑	ss.81	
Civitella del Tronto					
			↑	ss.81	
		Rocche di Civitella	↑	ss.81	
			↗	sp.8	
			↑	sp.8	

Tappa
05
cronotabella

TORRICELLA SICURA - VALLE CASTELLANA

venerdì 8 marzo 2024

Prov/com	Distanza	Località	DIR via	km 144
		Civitella del Tronto	↖ sp.14 ↑ sp.14	
			↗ ss.81	Villa Passo
			↑ ss.81	
		Villa Lempa	↖ sp.54 ↑ sp.54	
			↑ sp.54	Collebigliano
			↖ sp.54a	
			↑ sp.54a	Cerqueto
			↑ sp.54a	
		Bv. per San Giacomo	↗ sp.53	
			↑ sp.53	
		San Giacomo	↑ sp.53	GPM
Valle Castellana				
			↑ sp.53	
		San Giacomo (paese)	↖ sp.53	
			↑ sp.53	
		San Vito	↗ sp.69	
			↑ sp.69	Cerqueto
			↑ sp.69	
		Bv. per Valle Castellana	↖ sp.49	
			↑ sp.49	
			↑ sp.49	Cesano
			↑ sp.49	
		Lago di Valle Castellana	↑ sp.49	
			↑ sp.49	
ASCOLI PICENO				
Acquasanta Terme				
			↑ sp.49	<i>poche centinaia di metri</i>
TERAMO				
Valle Castellana				
			↑ sp.49	
		VALLE CASTELLANA	↑ sp.49	



Tappa
06










SASSOFERRATO - CAGLI (Monte Petrano)

km 180

cronotabella

sabato 9 marzo 2024

D = 3100 m

Quota			DISTANZE			ORA DI PASSAGGIO			
			par- ziali	per- corse	da per- correre	media km/ora			
						39	37	35	
PROVINCIA DI ANCONA						>>>>>			
	287	SASSOFERRATO	↑ Start Village	2.4			12.00	12.00	12.00
	271	SASSOFERRATO	↑ km 0	0.0	0.0	180.0	12.05	12.05	12.05
	458	Santa Croce	↑ sp.360	7.7	7.7	172.3	12.16	12.16	12.17
	522	Arcevia	↩ sp.360-sp.14	2.8	10.5	169.5	12.20	12.20	12.21
	439	Centopiano	↑ sp.15	7.5	18.0	162.0	12.29	12.30	12.32
PROVINCIA DI PESARO URBINO									
	252	Passo di Sterleto	↪ sp.72	9.6	27.6	152.4	12.41	12.43	12.45
	156	San Lorenzo in Campo	↩ sp.424	8.9	36.5	143.5	12.53	12.55	12.57
	223	Passo Monterolo	↑ sp.424	7.3	43.8	136.2	13.04	13.06	13.09
	265	Pergola	↑ v.Kennedy-sp.16	3.7	47.5	132.5	13.09	13.12	13.16
	352	Bv. per Serra Sant'Abbondio	↪ sp.42	6.3	53.8	126.2	13.18	13.22	13.26
	518	Serra Sant'Abbondio	↩ sp.52	4.8	58.6	121.4	13.26	13.30	13.34
	690	Mon. Fonte Avellana	↑	6.8	65.4	114.6	13.37	13.41	13.46
	781	La Forchetta	↑	1.5	66.9	113.1	13.41	13.45	13.51
	424	Frontone	↩ sp.42	6.5	73.4	106.6	13.49	13.54	14.00
	369	Grumale	↑ sp.42-sp.424	5.4	78.8	101.2	13.55	14.01	14.07
	264	Cagli	↪ via Flaminia-sp.424	3.9	82.7	97.3	14.00	14.06	14.13
	246	Ponte Rosso	↪ sp.3	2.0	84.7	95.3	14.03	14.09	14.15
	218	Bv. per Acqualagna	↩ v.Flaminia Nord	4.9	89.6	90.4	14.09	14.15	14.22
	200	Acqualagna	↑ v.Flaminia-v.Kennedy-sp.43	1.9	91.5	88.5	14.12	14.18	14.25
	388	San Gregorio	↑ sp.43	4.7	96.2	83.8	14.19	14.26	14.33
	204	Fermingnano	↩ sp.4	4.3	100.5	79.5	14.25	14.32	14.39
	235	San Silvestro	↑ ss.745	4.8	105.3	74.7	14.32	14.39	14.47
	270	Urbania	↩ v.Michelangelo-sp.21	6.8	112.1	67.9	14.41	14.49	14.58
	547	Valico di Monte Romualdo	↑	7.8	119.9	60.1	14.54	15.02	15.12
	343	Piobbico	↪ sp.257	7.0	126.9	53.1	15.03	15.11	15.21
	420	Pian di Molino	↩ sp. Pianditrebbio	6.5	133.4	46.6	15.12	15.21	15.32
	770	Pian di Trebbio	↑ (Serravalle di Carda)	7.2	140.6	39.4	15.30	15.41	15.53
	510	Massa	↑ sp.28	6.6	147.2	32.8	15.38	15.49	16.02
	402	Pianello	↩ sp.29	2.6	149.8	30.2	15.41	15.53	16.05
	388	Pian di Polea	↪	1.2	151.0	29.0	15.43	15.54	16.07
	590	Moria	↑	2.7	153.7	26.3	15.50	16.03	16.17
	545	Palcano	↑	2.9	156.6	23.4	15.54	16.06	16.21
	342	Cantiano	↩ ss.3	2.8	159.4	20.6	15.57	16.10	16.24
	355	galleria	↑ 226m	1.0	160.4	19.6	15.59	16.12	16.26
	325	galleria	↑ 243m	2.5	162.9	17.1	16.02	16.15	16.29
	300	galleria	↑ 680m	2.9	165.8	14.2	16.05	16.18	16.33
	270	Uscita per Cagli	↪ v.d.Trebbio-v.Flaminia	1.9	167.7	12.3	16.08	16.21	16.36
	288	Cagli (Torrione Martiniano)	↩ v.d.Vittoria-sp.51	2.1	169.8	10.2	16.11	16.24	16.39
	1088	MONTE PETRANO	↑	10.2	180.0	0.0	16.40	16.57	17.15

NOTE:



Traguardo Volante:

km 140.6 Pian di Trebbio



Gran Premio della Montagna:

km 66.9 - La Forchetta - m 781

km 153.7 - Moria - m 590

km 180 - MONTE PETRANO - m 1088 Sup. Arrivo



Galleria/Tunnel: km 160.4 - 162.9 - 165.8



Passaggio a Livello/Level Crossing: km

Tappa
06
cronotabella

SASSOFERRATO - CAGLI (Monte Petrano)

sabato 9 marzo 2024

Prov/com	Distanza	Località	DIR	via	km 180
ANCONA					
Sassoferrato					
		SASSOFERRATO	↑	Villaggio di Partenza	
			↑	via Donato Bramante	
			↶	Parcheggio basso via Donato Bramante	
			↷	via Decio Mure	
			↶	sp.360	
			↑	sp.360	
		SASSOFERRATO	↑	sp.360	km 0
			↑	sp.360	
Genga					
			↑	sp.360	
Sassoferrato					
			↑	sp.360	
Arcevia					
			↑	sp.360	
	Santa Croce		↑	sp.360	
			↶	sp.360	via Martiri della Resistenza
			↷	sp.360	
			↷	sp.360	via Porta Romana
			↶	sp.360	
	Arcevia		↷	sp.360	via Guglielmo Marconi
			↑	sp.360	via Guglielmo Marconi
			↶	sp.14	rotatoria
			↑	sp.14	
			↶	sp.360	Fraz. San Giovanni Battista
			↑	sp.360	
			↑	sp.15	(Bv. Di Santa Croce)
	Centopiano		↑	sp.15	
			↑	sp.15	
			↑	sp.15	Caudino
			↑	sp.15	
PESARO URBINO					
Pergola					
	Passo di Sterleto		↷	sp.72	
			↑	sp.72	
ANCONA					
Arcevia					
			↑	sp.72	Fraz. Nidastore
PESARO URBINO					
San Lorenzo in Campo					
	San Lorenzo in Campo		↑		via Cesare Battisti
			↶	sp.424	via Raffaello
			↑	sp.424	via San Severo
			↑	sp.424	
Pergola					
			↑	sp.424	
			↑	sp.424	Loc. Ganga
	Passo Monterolo		↑	sp.424	
			↑	sp.424	Loc. La Rota
			↑	sp.424	
			↶	sp.424	viale John Fitzgerald Kennedy
			↑	sp.424	viale John Fitzgerald Kennedy

Tappa
 06
 cronotabella

SASSOFERRATO - CAGLI (Monte Petrano)

sabato 9 marzo 2024

Prov/com	Distanza	Località	DIR	via	km 180
		Pergola	↩	viale Antonio Gramsci	
			↑	viale Antonio Gramsci	
			↑	viale Dante	
ANCONA					
Sassoferrato					
			↑	sp.16	
		Bv. per Serra Sant'Abbondio	↪	sp.42	
PESARO URBINO					
Pergola					
			↑	sp.42	
Serra Sant'Abbondio					
			↑	sp.42	
			↑	viale Rossini	
			↑	viale Verdi	
		Serra Sant'Abbondio	↩	sp.52	via Fonte Avellana
			↑	sp.52	
			↑	sp.52	
		Mon. Fonte Avellana	↑	sp.52	
			↑	sp.52	
		La Forchetta	↑	sp.106	
			↑	sp.106	
Frontone					
			↑	sp.106	
			↑	sp.106	via Fonte Avellana
		Frontone	↩	sp.42	via Ballano
			↩	sp.42	via Ballano
			↑	sp.42	
			↑	sp.42	Buonconsiglio-Colombara
			↑	sp.42	
Cagli					
			↑	sp.42	
		Grumale	↑	sp.42	
			↑	sp.42	
			↩	sp.424	
			↑	sp.424	via Mameli
			↑	sp.424	Ponte Fiume Burano
		Cagli	↪		via Flaminia
			↑		via Flaminia
			↑		Loc. Ponte Rosso
			↑	ss.3	Ins. ss.3
			↑	ss.3	
		Bv. per Acqualagna	↩		via Flaminia Nord (contromano)
			↑		via Flaminia Nord
			↑		sottopasso sp.257
			↑		Ponte Fiume Candigliano
Acqualagna					
			↑		via Flaminia
		Acqualagna	↩		viale John Fitzgerald Kennedy
			↑		viale John Fitzgerald Kennedy
			↩	sp.43	strada San Gregorio
			↑	sp.43	
Fermignano					
		San Gregorio	↑	sp.43	
			↑	sp.43	

Tappa
 06
 cronotabella

SASSOFERRATO - CAGLI (Monte Petrano)

sabato 9 marzo 2024

Prov/com	Distanza	Località	DIR	via	km 180
			↑	sp.43	via San Gregorio
		Fermignano	↖		via Benedetto Croce
			↑		Ponte Fiume Metauro
			↑	ss.745	
		San Silvestro	↑	ss.745	
			↑	ss.745	
Urbania					
			↑	ss.745	
			↑	ss.745	Ca' Serafino
			↑	ss.745	
			↑		viale Giuseppe Mazzini
			↑		viale Michelangelo
		Urbania	↖	sp.21	
			↑	sp.21	
			↖	sp.21	
			↑	sp.21	
		Valico di Monte Romualdo	↑	sp.21	
Piobbico					
			↑	sp.21	
			↑	sp.21	Piano
			↑	sp.21	
			↑	sp.21	Fratta
			↑	sp.21	
			↑	sp.21	via d'Urbania
			↗	sp.21	via Roma
		Piobbico	↑	sp.257	via Dante Alighieri
			↑	sp.257	
Apecchio					
			↑	sp.257	
		Pian di Molino	↖	sp.28	sp. Pianditrebbo
			↑	sp.28	
		Pian di Trebbio	↑	sp.28	(Serravalle di Carda)
			↑	sp.28	
Cagli					
			↑	sp.28	
		Massa	↑	sp.28	
			↑	sp.28	
		Pianello	↖	sp.29	Ponte Fiume Bosso
			↑	sp.29	
		Pian di Polea	↗		Strada Moria
			↑		Strada Moria
		Moria	↑		
Cantiano					
			↑		
			↑		Bv. di Monte Petrano
			↑	sp.126	
		Palcano	↑	sp.126	
			↑	sp.126	
			↑	sp.126	sottopasso ss.3
		Cantiano	↖		via Flaminia
			↘		rampa accesso ss.3
			↑	ss.3	
		galleria	↑	ss.3	226m
Cagli					

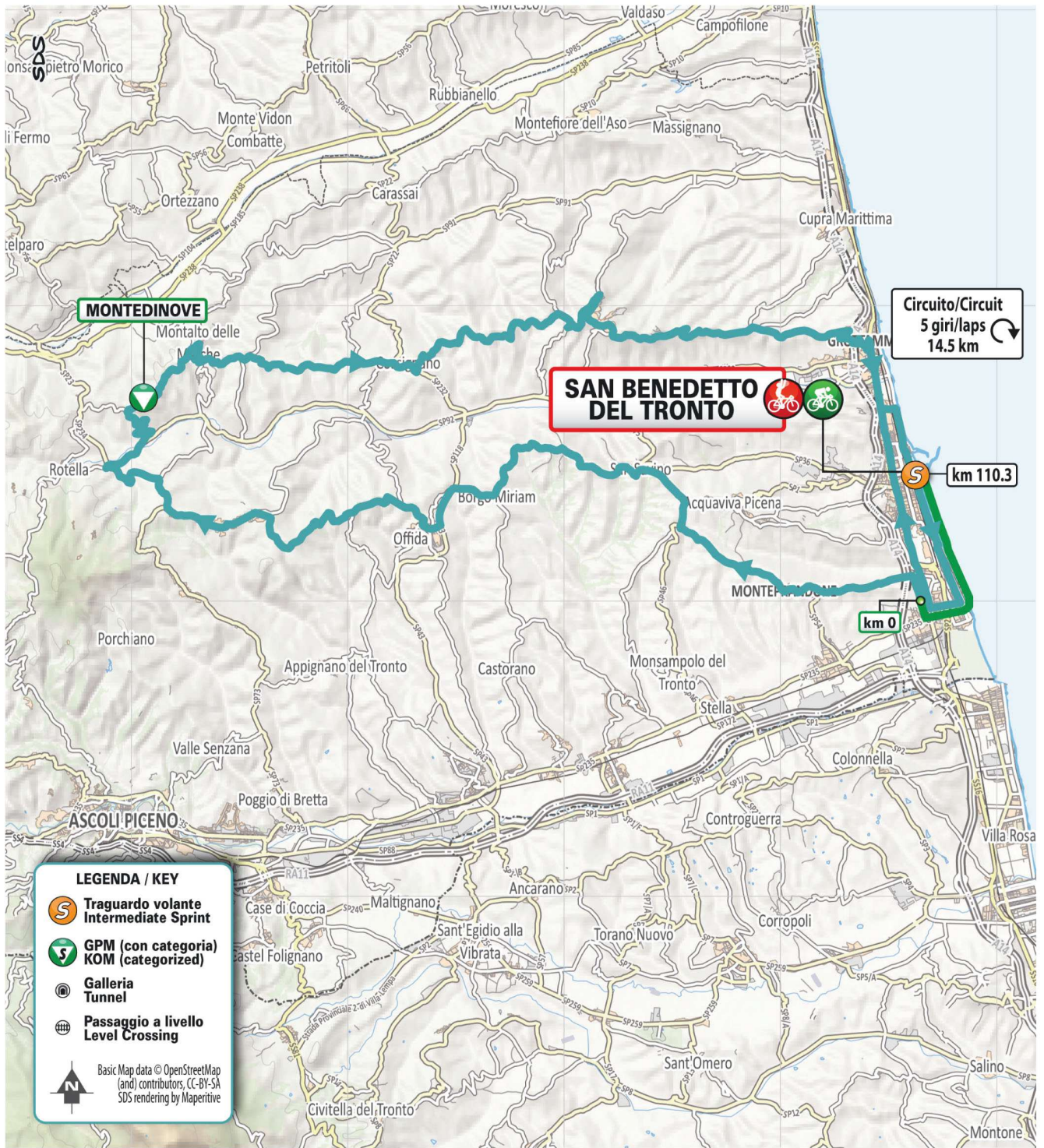


Tappa
06
cronotabella

SASSOFERRATO - CAGLI (Monte Petrano)

sabato 9 marzo 2024

Prov/com	Distanza	Località	DIR	via	km 180
			↑	ss.3	
		galleria	↑	ss.3	243m
			↑	ss.3	
		galleria	↑	ss.3	680m
			↑	ss.3	
			↑	ss.3	Cagli Ovest
			↑	ss.3	
		Uscita per Cagli	↗	via del Trebbio	
			↑	via del Trebbio	
			↑	via Fontetta	
			↗	via Flaminia	
			↑	via Flaminia	
			↑	via della Vittoria	
		Cagli (Torrione Martiniano)	↑	via della Vittoria	
			↑	via della Vittoria	
			↖	sp.54	strada del Monte Petrano
			↑	sp.54	strada del Monte Petrano
			↑	sp.54	strada del Monte Petrano
		MONTE PETRANO	↑	sp.54	strada del Monte Petrano








Tappa
07
cronotabella

SAN BENEDETTO DEL TRONTO - SAN BENEDETTO DEL TRONTO





km 154

domenica 10 marzo 2024

D = 1000 m

Quota			DISTANZE			ORA DI PASSAGGIO			
			par- ziali	per- corse	da per- correre	media km/ora			
						40	38	36	
PROVINCIA DI ASCOLI PICENO						>>>>>			
	4	SAN BENEDETTO DEL TRONTO	↑ Start Village	5.9			12.45	12.45	12.45
	7	SAN BENEDETTO DEL TRONTO	↑ km 0	0.0	0.0	154.0	12.55	12.55	12.55
	7	Bv. per Monteprandone	↩ sp.71	0.6	0.6	153.4	12.56	12.56	12.56
	209	Monteprandone	↑ sp.54	3.4	4.0	150.0	13.05	13.06	13.07
	282	Bv. di Acquaviva Picena	↑	6.3	10.3	143.7	13.15	13.17	13.18
	272	San Savino	↑	1.8	12.1	141.9	13.17	13.19	13.21
	299	Borgo Miriam	↑	6.7	18.8	135.2	13.28	13.30	13.33
	320	Offida	↩ v.4 Novembre-sp.43-sp.17	3.0	21.8	132.2	13.33	13.35	13.38
	438	San Martino	↑ sp.17	11.1	32.9	121.1	13.51	13.54	13.58
	352	Bv. di Rotella	↩ sp.92	3.7	36.6	117.4	13.56	13.59	14.04
	300	Bv. per Montedinove	↩ sp.23	1.5	38.1	115.9	13.58	14.02	14.06
	515	Montedinove	↑ sp.23	3.9	42.0	112.0	14.08	14.13	14.19
	513	Montalto nelle Marche	↩ sp.23	2.6	44.6	109.4	14.12	14.17	14.23
	358	Cossignano	↩ sp.23	9.0	53.6	100.4	14.24	14.30	14.36
	319	Madonna del Carmine	↑ sp.23	7.1	60.7	93.3	14.34	14.40	14.47
	494	Ripatransone	↑ sp.23	3.2	63.9	90.1	14.43	14.50	14.58
	381	Petrella	↑ sp.23	3.3	67.2	86.8	14.47	14.55	15.03
	9	Grottammare	↩ ss.16	9.3	76.5	77.5	15.00	15.08	15.17
	7	via Marche	↩ Ingresso circuito finale	2.1	78.6	75.4	15.03	15.11	15.20
	3	viale Alcide De Gasperi	↑	0.4	79.0	75.0	15.03	15.11	15.20
	3	SAN BENEDETTO DEL TRONTO	↑ v.Buozzi - 1° passaggio	2.2	81.2	72.8	15.06	15.14	15.23
	3	Porto d'Ascoli	↩ v.d.Mare	4.3	85.5	68.5	15.12	15.20	15.30
	4	Ins. ss.16	↩ ss.16	1.1	86.6	67.4	15.14	15.22	15.32
	7	via Marche	↩	6.5	93.1	60.9	15.23	15.32	15.43
	3	viale Alcide de Gasperi	↩	0.4	93.5	60.5	15.24	15.33	15.43
	3	SAN BENEDETTO DEL TRONTO	↑ v.Buozzi - 1° giro	2.3	95.8	58.2	15.27	15.36	15.46
	3	Porto d'Ascoli	↩	4.3	100.1	53.9	15.32	15.42	15.52
	4	Ins. ss.16	↩	1.0	101.1	52.9	15.34	15.43	15.54
	7	via Marche	↩	6.5	107.6	46.4	15.43	15.53	16.04
	3	viale Alcide de Gasperi	↩	0.5	108.1	45.9	15.44	15.54	16.05
	3	SAN BENEDETTO DEL TRONTO	↑ v.Buozzi - 2° giro	2.2	110.3	43.7	15.47	15.57	16.08
	3	Porto d'Ascoli	↩	4.3	114.6	39.4	15.52	16.02	16.14
	4	Ins. ss.16	↩	1.1	115.7	38.3	15.54	16.04	16.16
	7	via Marche	↩	6.5	122.2	31.8	16.03	16.14	16.26
	3	viale Alcide de Gasperi	↩	0.5	122.7	31.3	16.04	16.15	16.27
	3	SAN BENEDETTO DEL TRONTO	↑ v.Buozzi - 3° giro	2.2	124.9	29.1	16.07	16.18	16.30
	3	Porto d'Ascoli	↩	4.3	129.2	24.8	16.12	16.23	16.36
	4	Ins. ss.16	↩	1.0	130.2	23.8	16.13	16.25	16.38
	7	via Marche	↩	6.5	136.7	17.3	16.23	16.35	16.48
	3	viale Alcide de Gasperi	↩	0.5	137.2	16.8	16.23	16.35	16.49
	3	SAN BENEDETTO DEL TRONTO	↑ v.Buozzi - 4° giro	2.2	139.4	14.6	16.26	16.38	16.52
	3	Porto d'Ascoli	↩	4.3	143.7	10.3	16.31	16.44	16.57
	4	Ins. ss.16	↩	1.1	144.8	9.2	16.33	16.45	16.59
	7	via Marche	↩	6.5	151.3	2.7	16.42	16.55	17.09
	3	viale Alcide de Gasperi	↩	0.5	151.8	2.2	16.43	16.56	17.10
	3	SAN BENEDETTO DEL TRONTO	↑ v.Buozzi	2.2	154.0	0.0	16.46	16.59	17.13

NOTE:

-  **Traguardo Volante:**
km 110.3 SAN BENEDETTO DEL TRONTO
-  **Gran Premio della Montagna:**
km 42 - Montedinove - m 515
-  **Galleria/Tunnel:** km
-  **Passaggio a Livello/Level Crossing:** km

Tappa
07
cronotabella

SAN BENEDETTO DEL TRONTO - SAN BENEDETTO DEL TRONTO

domenica 10 marzo 2024

Prov/com	Distanza	Località	DIR	via	km 154
ASCOLI PICENO					
San Benedetto del Tronto					
		SAN BENEDETTO DEL TRONTO	↑	Start Village	
			↑	via Temistocle Pasqualini	
			↑	viale delle Tamerici	
			↵	viale Trieste	
			↑	viale Guglielmo Marconi	
			↑	viale Alfredo Scipioni	
			↗	via Virginia Tedeschi	
			↵	via Clara Maffei	
			↑	via Clara Maffei	
			↑	via de Mille	
			↗	via del Mare	
			↑	via del Mare	
			↑	sottopasso sp.227	
			↑	sottopasso ferrovia	
			↑	via del Mare	
			↗	ss.16	
			↑	ss.16	
			↑	ss.16	
			↑	km 0	
			↑	ss.16	
		Bv. per Monteprandone	↵	sp.71	
			↑	sp.71	
Monteprandone					
			↑	sp.71	
		Monteprandone	↵	sp.54	via Borgo da Mare
			↑	sp.54	via Borgo da Mare
Acquaviva Picena					
			↑	sp.54	
		Bv. di Acquaviva Picena	↑	sp.1	
			↑	sp.1	
Ripatransone					
		San Savino	↑	sp.1	
			↑	sp.1	
Offida					
			↑	sp.1	
		Borgo Miriam	↑	sp.1	Contr. Tesino
			↑	sp.1	
			↵		Contr. San Iazaro
			↑		Contr. San Iazaro
			↗		via Giuseppe Guarnieri
		Offida	↑	sp.43	viale 4 Novembre
			↗		via Camillo Benso Conte di Cavour
			↑		
			↑	sp.17	San Barnaba
			↑	sp.17	
Castignano					
			↑	sp.17	
		Castignano	↑	sp.17	via Borgo Garibaldi
			↑	sp.17	via Santa Maria della Valle
			↑	sp.17	
		San Martino	↗	sp.17	
			↑	sp.17	
			↑	sp.17	
Montedinove					
			↑	sp.17	
Rotella					

Tappa
07
cronotabella

SAN BENEDETTO DEL TRONTO - SAN BENEDETTO DEL TRONTO

domenica 10 marzo 2024

Prov/com	Distanza	Località	DIR	via	km 154
			↑	sp.17	
		Bv. di Rotella	↗	sp.92	
			↑	sp.92	
Montedinove					
			↑	sp.92	
		Bv. per Montedinove	↖		Contr. Franile
			↑		Contr. Franile
			↗	sp.23	
		Montedinove	↑	sp.23	
			↑	sp.23	
Montalto delle Marche					
			↑	sp.23	
			↑	sp.23	via Cuprense
			↑	sp.23	viale Peretti
		Montalto delle Marche	↗	sp.23	via Cuprense
			↑	sp.23	
			↑	sp.23	Loc. Capponi
			↑	sp.23	
Cossignano					
			↑	sp.23	
		Cossignano	↗	sp.23	Contr. Fiorano
			↑	sp.23	via Borgo San Paolo
			↑	sp.23	via San Francesco
			↑	sp.23	
Ripatransone					
			↑	sp.23	
			↗	sp.23	via Ghisleri
		Ripatransone	↑	sp.23	viale Giacomo Leopardi
			↑	sp.23	
		Petrella	↑	sp.23	
Cupra Marittima					
			↑	sp.23	
Grottammare					
			↑	sp.23	
			↑	sp.23	via Toscanini
		Grottammare	↗	ss.16	via Montegrappa
			↑	ss.16	
		Incr. via Marche	↖		via Marche
			↑		sottopasso ferrovia
			↑		via Marche
			↗		Lungomare Alcide De Gasperi
			↑		Lungomare Alcide De Gasperi
San Benedetto del Tronto					
			↑		Rotonda Fratelli Merlini
			↑		via Francesco Morosini
			↖		via Antonio Pigafetta (contromano)
			↗		viale Cristoforo Colombo (contromano)
			↑		viale Cristoforo Colombo (contromano)
			↑		viale Cristoforo Colombo
			↑		viale Bruno Buozzi (pedonale)
			↑		Rotonda Giorgini
			↑		viale Bruno Buozzi (pedonale)
			↑		viale Trieste
			↑		viale Guglielmo Marconi
			↑		viale Alfredo Scipioni
			↗		via Virginia Tedeschi
			↖		via Clara Maffei
		INIZIO CIRCUITO SAN BENEDETTO DEL TRONTO	↑		



Tappa
07
cronotabella

SAN BENEDETTO DEL TRONTO - SAN BENEDETTO DEL TRONTO

domenica 10 marzo 2024

Prov/com	Distanza	Località	DIR	via	km 154
			↑	via Clara Maffei	
			↑	via de Mille	
		Porto d'Ascoli	↗	via del Mare	
			↑	via del Mare	
			↑	sottopasso sp.227	
			↑	sottopasso ferrovia	
			↑	via del Mare	
		Ins. ss.16	↗	ss.16	
			↑	via Nazario Sauro	
			↑	ss.16	
Grottammare					
			↑	ss.16	
		via Marche	↗	via Marche	
			↑	sottopasso ferrovia	
			↑	via Marche	
		viale Alcide de Gasperi	↗	Lungomare Alcide De Gasperi	
			↑	Lungomare Alcide De Gasperi	
San Benedetto del Tronto					
			↑	Rotonda Fratelli Merlini	
			↑	via Francesco Morosini	
			↖	via Antonio Pigafetta (contromano)	
			↗	viale Cristoforo Colombo (contromano)	
			↑	viale Cristoforo Colombo (contromano)	
			↑	viale Cristoforo Colombo	
			↑	viale Bruno Buozzi (pedonale)	
		SAN BENEDETTO DEL TRONTO	↑	Rotonda Giorgini	
				prosecuzione giri circuito	
Grottammare					
				prosecuzione giri circuito	
San Benedetto del Tronto					
				prosecuzione giri circuito	
Grottammare					
				prosecuzione giri circuito	
San Benedetto del Tronto					
				prosecuzione giri circuito	
Grottammare					
				prosecuzione giri circuito	
San Benedetto del Tronto					
				prosecuzione giri circuito	
Grottammare					
				prosecuzione giri circuito	
San Benedetto del Tronto					
		SAN BENEDETTO DEL TRONTO	↑	Rotonda Giorgini	