











Legenda			
	Cires spa		Viabilità principale
	Area Inizio Letalità		Viabilità comunale
	Area di Pianificazione		Ferrovia
	Aree Bonifica		Corsi d'acqua
	Limiti amministrativi comunali		Alvei lacuali



Prefettura di Lucca
Piano di Emergenza Esterno
(Decreto Legislativo 105/2015)

CIRES S.p.a.

Via Carliotti n° 16 - Loc. Padule
 55016 - Porcari - Lucca
 (impianto di produzione POLIURETANI ESPANSI)

Gruppo di Lavoro: Prefettura di Lucca, Regione Toscana, Amministrazione Provinciale di Lucca,
 Comune di Porcari, Comando Provinciale dei Vigili del Fuoco di Lucca, A.R.P.A.T.,
 Azienda U.S.L. Toscana Nord Ovest, C.O. 118 Alta Toscana,
 R.F.I., Società Autostrade per l'Italia S.p.a.

Allegato n° 2
Planimetria Reti mobilità, Corsi d'acqua e popolazione
Scala 1:10.000

Data Realizzazione: Giugno 2016