

Alla **PROVINCIA DI PRATO**
Servizio Assetto e Gestione del Territorio
Via Ricasoli, 25
59100 – Prato

Il Sottoscritto **RAFFAELE MOCCIA** nato a **AVELLINO (AV)**
il **19 NOVEMBRE 1951** residente a **PRATO** nella sua qualità di **PRESIDENTE**
della società sportiva **PODISTICA PRATESE asd** con sede in **POGGIO A CAIANO (PO)**
via **STATALE n. 16**, tel. **338 56355738** mail **info@podisticapratese.it**

CHIEDE L'AUTORIZZAZIONE ai sensi dell'art. 9 del Nuovo Codice della Strada (D.Lgs. 285/92 e success. modifiche) per lo svolgimento della competizione **podistica** sportiva su strada denominata :

6° Ecomaratonapratese **CamminAvis Percorso Passeggiata aperta x TUTTI**

categoria **COMPETITIVA** ai sensi dell'art. 9 del Nuovo Codice della Strada approvato con D.Lgs. n. 285/92 e success. modifiche che avrà luogo in data **13 OTTOBRE 2024** nei Comuni di :
POGGIO A CAIANO – CARMIGNANO – PRATO

con le seguenti modalità:

concorrenti previsti / effettivi n. **500**,

ritrovo concorrenti **ore 7:30** in loc. **Parco Cascine di Tavola PO**
(Via Traversa del Crocifisso)

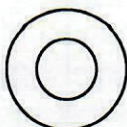
partenza **ore 8:30** dalla loc. **Parco Cascine di Tavola PO (Via Traversa del Crocifisso)**
arrivo **ore 16:00** in loc. **Parco Cascine di Tavola PO (Via Traversa del Crocifisso)**

Si dichiara inoltre che sarà compito della società sportiva sopraindicata garantire il rispetto del programma di gara in allegato alla presente domanda.

A tal fine si allega alla presente:

- La tabella del tragitto di gara compilata secondo il prospetto predisposto dalla Provincia di Prato debitamente firmato e timbrato;
- Copia del contratto di assicurazione (art. 9 comma 6, D.Lgs. 285/92) per la responsabilità civile che copra anche la responsabilità dell'organizzazione e degli altri obblighi per i danni comunque causati alle strade ed alle relative attrezzature in corso di validità;
- La cartografia del percorso in scala opportuna ed il grafico altimetrico del tracciato;
- Il nullaosta della Federazione Sportiva competente;

timbro organizzatore



10/07/2024

PODISTICA PRATESE
ASSOCIAZIONE SPORTIVA DILETTANTISTICA
Via Statale, 16 - 59018 Poggio a Caiano (PO)
Partita Iva 01644440974
Tel. Presidente 338 5635738
Info@podisticapratese.it

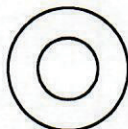
Il Presidente della **PODISTICA PRATESE**
(RAFFAELE MOCCIA)

Località	Comune di	Strada n° / nome	Km totale Tratto	Progressive		Km. totali	orario sul tratto	
				dal km.	al km.		dalle	alle
Prato	Prato	PARTENZA Giardino antistante l'arco Entrata Cascine Nord	460	0	460	460	8:00	15:30
Prato	Prato	Sentiero principale del Parco (Villa Antica) KM 1	1410	460	1410	1870	8:00	15:30
Prato	Prato	Via della Fattoria KM 2	600	1870	2470	2470	8:30	15:30
Prato	Prato	Sentiero interno del Parco chiamato Viale Regina Margherita KM 3	800	2470	3270	3270	8:30	9:30
Prato	Prato	Sentiero fino attraversamento Ponte di Ferro	280	3270	3550	3550	8:30	15:30
Prato	Prato	Ponte di Ferro	30	3550	3580	3580	8:30	15:30
Prato	Prato	Invaso lato DX KM 4	800	3580	4380	4380	8:30	15:00
Prato	Prato	Invaso lato SX per Ponte Manetti	500	4380	4880	4880	8:30	10:30
Prato	Prato	Via del Ponte di Ferro (fino al ponte di ferro) KM 5	500	4880	5380	5380	9:00	15:30
Prato	Prato	Sentiero fino a Via della Fattoria KM 6	690	5380	6070	6070	9,00	15:30
Prato	Prato	Sentiero principale Cascine fino cancello uscita Parco delle Cascine KM 7	1660	6070	7730	7730	9:00	15:30
Prato	Prato	Sentiero fino ARRIVO	200	7730	7930	7930	9:00	15:30

PODISTICA PRATESE
ASSOCIAZIONE SPORTIVA DILETTANTISTICA
 Via Statale, 16 - 59016 Poggio a Caiano (PO)
 Partita Iva 01644440974
 Tel. Presidente 338 5635738
 info@podisticapratese.it

10/07/2024
 firma _____
 Presidente della PODISTICA PRATESE
 (RAFFAELE MOCCIA)

timbro



data _____

firma _____

Ala **PROVINCIA DI PRATO**
Servizio Assetto e Gestione del Territorio
Via Ricasoli, 25
59100 – Prato

Il Sottoscritto **RAFFAELE MOCCIA** nato a **AVELLINO (AV)**
il **19 NOVEMBRE 1951** residente a **PRATO** nella sua qualità di **PRESIDENTE**
della società sportiva **PODISTICA PRATESE asd** con sede in **POGGIO A CAIANO (PO)**
via **STATALE n. 16** , tel. **338 56355738** mail **info@podisticapratese.it**

CHIEDE L'AUTORIZZAZIONE ai sensi dell'art. 9 del Nuovo Codice della Strada (D.Lgs. 285/92 e success. modifiche) per lo svolgimento della competizione **podistica** sportiva su strada denominata :

6° Ecomaratonapratese Percorso CorriAvis

categoria **COMPETITIVA** ai sensi dell'art. 9 del Nuovo Codice della Strada approvato con D.Lgs. n.

285/92 e success. modifiche che avrà luogo in data **13 OTTOBRE 2024** nei Comuni di :

POGGIO A CAIANO – CARMIGNANO – PRATO

con le seguenti modalità:

concorrenti previsti / effettivi n. **500** ,

ritrovo concorrenti **ore 7:30** in loc. **Parco Cascine di Tavola PO**
(Via Traversa del Crocifisso)

partenza **ore 8:30** dalla loc. **Parco Cascine di Tavola PO (Via Traversa del Crocifisso)**
arrivo **ore 16:00** in loc. **Parco Cascine di Tavola PO (Via Traversa del Crocifisso)**

Si dichiara inoltre che sarà compito della società sportiva sopraindicata garantire il rispetto del programma di gara in allegato alla presente domanda.


A tal fine si allega alla presente:

- La tabella del tragitto di gara compilata secondo il prospetto predisposto dalla Provincia di Prato debitamente firmato e timbrato;
- Copia del contratto di assicurazione (art. 9 comma 6, D.Lgs. 285/92) per la responsabilità civile che copra anche la responsabilità dell'organizzazione e degli altri obblighi per i danni comunque causati alle strade ed alle relative attrezzature in corso di validità;
- La cartografia del percorso in scala opportuna ed il grafico altimetrico del tracciato;
- Il nullaosta della Federazione Sportiva competente;

timbro organizzatore

PODISTICA PRATESE
ASSOCIAZIONE SPORTIVA DILETTANTISTICA
Via Statale, 16 - 59016 Poggio a Caiano (PO)
Partita Iva 0164440974
Tel. Presidente 338-5635738
info@podisticapratese.it

data 10/07/2024

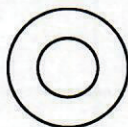
firma 
Il Presidente della **PODISTICA PRATESE**
(RAFFAELE MOCCIA)

Località	Comune di	Strada n° / nome	Km totale Tratto	Progressive		Km. totali	orario sul tratto	
				dal km.	al km.		dalle	alle
Prato	Prato	PARTENZA Giardino antistante l'arco Entrata Cascine Nord	460	0	460	460	8:00	15:30
Prato	Prato	Sentiero principale del Parco (Villa Antica) KM 1	1410	460	1410	1870	8:00	15:30
Prato	Prato	Via della Fattoria KM 2	600	1870	2470	2470	8:00	15:30
Prato	Prato	Sentiero interno del Parco chiamato Viale Regina Margherita KM 3	800	2470	3270	3270	8:00	9:30
Prato	Prato	Sentiero interno del Parco fino attraversamento torrente Filimortula	280	3270	3550	3550	8:00	15:00
Prato	Prato	Ponte di Ferro	30	3550	3580	3580	8:00	15:30
Prato	Prato	Invaso lato DX KM 4	1220	3580	4800	4800	8:30	15:30
Poggio a Caiano	Poggio a Caiano	Uscita dell'Invaso con Via Giulio Braga (Ponte Blu)	320	4800	5120	5120	8:30	15:00
Poggio a Caiano	Poggio a Caiano	Attraversamento Statale KM 5	80	5120	5200	5200	8:30	10:00
Poggio a Caiano	Poggio a Caiano	Via Ponte alla Furba	130	5200	5330	5330	8:30	10:00
Poggio a Caiano	Poggio a Caiano	Via Filadelfia	30	5330	5630	5360	8:30	10:00
Poggio a Caiano	Poggio a Caiano	Via Cegoli	190	5360	6550	5550	8:30	10:00
Poggio a Caiano	Poggio a Caiano	Sentiero per Ponte Nuovo Torrente La Furba	200	5550	5750	5750	8:30	10:15
Carmignano	Carmignano	Argine torrente La Furba SX KM 6	1170	5750	6920	6920	8:30	10:15
Carmignano	Carmignano	Via Pistoiese KM 7	200	6920	7370	7370	8:30	10:30
Carmignano	Carmignano	Sentiero Vigna per Torrente La Furba	430	7370	7800	7800	8:30	13:40
Carmignano	Carmignano	Argine DX Torrente La Furba KM 8	450	7800	8040	8250	8:45	13:40

Carmignano	Carmignano	Via Cegoli	500	8250	8750	8750	8:45	13:40
Carmignano	Carmignano	Via Mastrigalla	190	8750	8940	8940	8:45	13:40
Poggio a Caiano	Poggio a Caiano	Attraversamento Statale	20	8940	8960	8960	8:45	9:50
Poggio a Caiano	Poggio a Caiano	Via Collecchio KM 9	140	8960	9100	9100	8:45	14:30
Poggio a Caiano	Poggio a Caiano	Piazza 1° Maggio	140	9100	9240	9240	9:00	14:30
Poggio a Caiano	Poggio a Caiano	Via Giulio Braga (Ponte Blu')	170	9240	9410	9410	9:00	14:45
Prato	Prato	Argine SX Invaso (giro lungo) KM 10 – KM 11	1600	9410	11010	11010	9:00	15:00
Prato	Prato	Via Ponte di Ferro (fino al ponte di Ferro)	500	11010	11510	11510	9:00	15:30
Prato	Prato	Sentiero all'interno del Parco delle Cascine fino a Via della Fattoria KM 12	690	11510	12200	12200	9:15	15:30
Prato	Prato	Sentiero principale all'interno del Parco delle Cascine fino al cancello Uscita NORD KM 13	1660	12200	13860	13860	9:15	15:30
Prato	Prato	Sentiero giardino esterno fino al Traguardo KM 14 ARRIVO	200	13860	14060	14060	9:15	15:30

PODISTICA PRATESE
ASSOCIAZIONE SPORTIVA DILETTANTISTICA
 Via Statale, 16 - 59016 Poggio a Caiano (PO)
 Partita Iva 01644440974
 Tel. Presidente 338 5636738
 info@podisticapratese.it

timbro



data

10/07/2024

firma

Il Presidente della PODISTICA PRATESE
 (RACCOMANDA)

Alla **PROVINCIA DI PRATO**
Servizio Assetto e Gestione del Territorio
Via Ricasoli, 25
59100 – Prato

Il Sottoscritto **RAFFAELE MOCCIA** nato a **AVELLINO (AV)**
il **19 NOVEMBRE 1951** residente a **PRATO** nella sua qualità di **PRESIDENTE**
della società sportiva **PODISTICA PRATESE asd** con sede in **POGGIO A CAIANO (PO)**
via **STATALE n. 16** , tel. **338 56355738** mail **info@podisticapratese.it**

CHIEDE L'AUTORIZZAZIONE ai sensi dell'art. 9 del Nuovo Codice della Strada (D.Lgs. 285/92 e success. modifiche) per lo svolgimento della competizione **podistica sportiva su strada** denominata :

6° Ecomaratonapratese

Percorso ECO Maratona

categoria **COMPETITIVA** ai sensi dell'art. 9 del Nuovo Codice della Strada approvato con D.Lgs. n. 285/92 e success. modifiche che avrà luogo in data **13 OTTOBRE 2024** nei Comuni di :
POGGIO A CAIANO – CARMIGNANO – PRATO

con le seguenti modalità:

concorrenti previsti / effettivi n. **500** ,

ritrovo concorrenti **ore 7:30** in loc. **.Parco Cascine di Tavola PO**
(Via Traversa del Crocifisso)

partenza **ore 8:30** dalla loc. **Parco Cascine di Tavola PO (Via Traversa del Crocifisso)**
arrivo **ore 16:00** in loc. **Parco Cascine di Tavola PO (Via Traversa del Crocifisso)**

Si dichiara inoltre che sarà compito della società sportiva sopraindicata garantire il rispetto del programma di gara in allegato alla presente domanda.

A tal fine si allega alla presente:

- La tabella del tragitto di gara compilata secondo il prospetto predisposto dalla Provincia di Prato debitamente firmato e timbrato;
- Copia del contratto di assicurazione (art. 9 comma 6, D.Lgs. 285/92) per la responsabilità civile che copra anche la responsabilità dell'organizzazione e degli altri obblighi per i danni comunque causati alle strade ed alle relative attrezzature in corso di validità;
- La cartografia del percorso in scala opportuna ed il grafico altimetrico del tracciato;
- Il nullaosta della Federazione Sportiva competente;

timbro organizzatore

PODISTICA PRATESE
ASSOCIAZIONE SPORTIVA DILETTANTISTICA
Via Statale, 16 - 59016 Poggio a Caiano (PO)
Partita Iva 01844440974
Tel. Presidente 338 5635738
info@podisticapratese.it

data

10/7/2024

firma

Il Presidente della **PODISTICA PRATESE**
(RAFFAELE MOCCIA)

Località	Comune di	Strada n° / nome	Km totale Tratto	Progressive		Km. totali	orario sul tratto	
				dal km.	al km.		dalle	alle
Prato	Prato	PARTENZA Giardino antistante l'arco Entrata Cascine Nord	460	0	460	460	8:00	15:30
Prato	Prato	Sentiero principale del Parco KM 1	1410	460	1410	1870	8:00	15:30
Prato	Prato	Via della Fattoria KM 2	600	1870	2470	2470	8:00	15:30
Prato	Prato	Sentiero interno del Parco chiamato Viale Regina Margherita KM 3	800	2470	3270	3270	8:00	9:30
Prato	Prato	Sentiero interno del Parco fino attraversamento torrente Filimortula	280	3270	3550	3550	8:00	15:30
Prato	Prato	Ponte di Ferro	30	3550	3580	3580	8:00	15:30
Prato	Prato	Invaso lato DX KM 4	1220	3580	4800	4800	8:30	15:30
Poggio a Caiano	Poggio a Caiano	Uscita dell'Invaso con Via Giulio Braga (Ponte Blu)	320	4800	5120	5120	8:30	15:00
Poggio a Caiano	Poggio a Caiano	Attraversamento Statale KM 5	80	5120	5200	5200	8:30	10:00
Poggio a Caiano	Poggio a Caiano	Via Ponte alla Furba	130	5200	5330	5330	8:30	10:00
Poggio a Caiano	Poggio a Caiano	Via Filadelfia	30	5330	5360	5360	8:30	10:00
Poggio a Caiano	Poggio a Caiano	Via Cegoli	190	5360	5550	5550	8:30	10:00
Poggio a Caiano	Poggio a Caiano	Sentiero per Ponte Nuovo Torrente La Furba	200	5550	5750	5750	8:30	10:15
Carmignano	Carmignano	Argine torrente La Furba SX KM 6	1170	5750	6920	6920	8:30	10:15
Carmignano	Carmignano	Attraversamento Via Pistoiese KM 7	200	6920	7120	7120	8:30	10:30
Carmignano	Carmignano	Via Anna Maria Agnoletti	90	7120	7210	7210	8:45	10:30
Carmignano	Carmignano	Sentiero fino a Via Pistoiese KM 8	830	7210	8040	8040	8:45	10:30

Carmignano	Carmignano	Attraversamento di Via Pistoiese	160	8040	8200	8200	8:45	10:45
Carmignano	Carmignano	Via Cegoli	400	8200	8600	8600	8:45	10:45
Carmignano	Carmignano	Sentiero fino a Via Verrucola (passaggio Villa la PALAGINA) KM 9	970	8600	9570	9570	8:45	10:45
Carmignano	Carmignano	Via Verrucola	220	9570	9790	9790	8:45	10:45
Carmignano	Carmignano	Attraversamento Via Malinoci	20	9790	9810	9810	8:45	10:45
Poggio a Caiano	Poggio a Caiano	Via della Pietraia KM 10	560	9810	10130	10130	8:45	11:00
Poggio a Caiano	Poggio a Caiano	Via dell'Olivo	810	10130	10940	10940	9:00	11:00
Poggio a Caiano	Poggio a Caiano	Via Ugo Foscolo KM 11	60	10940	11000	11000	9:00	11:00
Poggio a Caiano	Poggio a Caiano	Via del Granaio	560	11000	11560	11560	9:00	11:15
Poggio a Caiano	Poggio a Caiano	Via Galileo Galilei	200	11560	11760	11760	9:00	11:15
Poggio a Caiano	Poggio a Caiano	Via Ginepraia KM 12	620	11760	12380	12380	9:00	11:15
Poggio a Caiano	Poggio a Caiano	Via Bonistallo KM 13	230	12380	12610	12610	9:00	11:30
Poggio a Caiano	Poggio a Caiano	Giro interno del Bargo KM 14 – KM 15	2100	12610	14710	14710	9:00	11:30
Poggio a Caiano	Poggio a Caiano	Via Europa	270	14710	14980	14980	9:00	11:30
Poggio a Caiano	Poggio a Caiano	Via San Francesco	220	14980	15200	15200	9:15	11:45
Poggio a Caiano	Poggio a Caiano	Viale Giacomo Matteotti	220	15200	15420	15420	9:15	12:00
Poggio a Caiano	Poggio a Caiano	Via del Granaio	110	15420	15530	15530	9:15	12:00

Poggio a Caiano	Poggio a Caiano	Via Aldo Moro	120	15530	15650	15650	9:15	12:00
Poggio a Caiano	Poggio a Caiano	Via Jacopo Melani	140	15650	15790	15790	9:15	12:00
Poggio a Caiano	Poggio a Caiano	Via Gioacchino Rossini	130	15790	15920	15920	9:15	12:00
Poggio a Caiano	Poggio a Caiano	Via del Poggiolo KM 16	170	15920	16090	16090	9:15	12:00
Poggio a Caiano	Poggio a Caiano	Via Carmignanese	280	16090	16370	16370	9:15	12:00
Poggio a Caiano	Poggio a Caiano	Via Santa Cristina in Pilli	150	16370	16520	16520	9:15	12:00
Carmignano	Carmignano	Via Calcinaia KM 17	1440	16520	17960	17960	9:15	12:10
Carmignano	Carmignano	Attraversamento Via Macia KM 18	50	17960	18010	18010	9:15	12:10
Carmignano	Carmignano	Via delle Corti	60	18010	18070	18070	9:15	12:10
Carmignano	Carmignano	Via Le Fonti fino a Parco della Fontina KM 19	840	18070	18910	18910	9:15	12:10
Carmignano	Carmignano	Sentiero Parco della Fontina	860	18910	19770	19770	9:30	12:15
Carmignano	Carmignano	Attraversamento Via Elzana	50	19770	19820	19820	9:30	12:30
Carmignano	Carmignano	Via delle Ginestre KM 20 – KM 21	1640	19820	21460	21460	9:30	12:30
Carmignano	Carmignano	Sentiero da Via delle Ginestre a Via Poggio dei Colli KM 22	1260	21460	22720	22720	9:30	12:45
Carmignano	Carmignano	Via Poggio dei Colli KM 23	430	22720	23150	23150	9:30	13:00
Carmignano	Carmignano	Via Vergheretana KM 24	460	23150	23610	23610	9:45	13:00
Carmignano	Carmignano	Via del Camposanto	120	23610	23730	23730	9:45	13:00

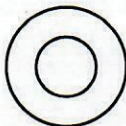
Carmignano	Carmignano	Sentiero per Agriturismo Carminius	350	23730	24080	24080	9:45	13:00
Carmignano	Carmignano	Via del Castello KM 25	360	24080	24400	24440	9:45	13:00
Carmignano	Carmignano	Panoramica del Campano	240	24440	24680	24680	9:45	13:00
Carmignano	Carmignano	Via Erta dei Pogginali	130	24680	24810	24810	9:45	13:15
Carmignano	Carmignano	Via Fontanaccio	60	24810	24870	24870	9:45	13:15
Carmignano	Carmignano	Via Augusto Novelli	280	24870	25150	25150	9:45	13:15
Carmignano	Carmignano	Via Valle KM 26	310	25150	25460	25460	9:45	13:30
Carmignano	Carmignano	Stradello (con giro del Lago Castagnati) KM 27 – KM 28	1850	25460	27310	27310	9:45	13:30
Carmignano	Carmignano	Via delle Lame	350	27310	27660	27660	9:45	13:30
Carmignano	Carmignano	Argine DX torrente La Furba KM 29	850	27660	28510	28510	9:45	13:30
Carmignano	Carmignano	Attraversamento Via Valle	10	28510	28520	28520	9:45	13:30
Carmignano	Carmignano	Stradello con giro accanto il laghetto Artificiale KM 30	620	28520	29140	29140	9:45	13:30
Carmignano	Carmignano	Via del Bacio	160	29140	29300	29300	9:45	13:30
Carmignano	Carmignano	Via del Fontanaccio	60	29300	29360	29360	9:45	13:45
Carmignano	Carmignano	Sentiero nella Vigna da Via Fontanaccio	500	29360	29860	29860	9:45	13:45
Carmignano	Carmignano	Via del Fontanaccio	730	29860	30590	30590	9:45	13:45
Carmignano	Carmignano	Via Baccheretana KM 31	560	30590	31150	31150	9:45	13:45

Carmignano	Carmignano	Sentiero Vigna lungo il Torrente La Furba	550	31150	31700	31700	9:45	13:45
Carmignano	Carmignano	Via Baccheretana KM 32	640	31700	32340	32340	10:00	13:45
Carmignano	Carmignano	Via Salvo D'Acquisto	150	32340	32490	32490	10:00	13:45
Carmignano	Carmignano	Via delle Lame	140	32490	32630	32630	10:00	13:45
Carmignano	Carmignano	Via Baccheretana	120	32630	32750	32750	10:00	13:45
Carmignano	Carmignano	Via della Furba	70	32750	32820	32820	10:00	14:00
Carmignano	Carmignano	Parco Quinto Martini KM 33	350	32820	33170	33170	10:00	14:00
Carmignano	Carmignano	Via Pistoiese	180	33170	33350	33350	10:00	14:15
Carmignano	Carmignano	Sentiero Vigna per Torrente la Furba	430	33350	33780	33780	10:00	14:15
Carmignano	Carmignano	Argine DX Torrente La Furba KM 34	450	33780	34230	34230	10:00	14:15
Carmignano	Carmignano	Via Cegoli KM 35	500	34230	34730	34730	10:00	14:15
Carmignano	Carmignano	Via Aiaccia	470	34730	35200	35200	10:00	14:15
Carmignano	Carmignano	Via del Bargo	600	35200	35800	35800	10:00	14:30
Carmignano	Carmignano	Attraversamento Statale KM 36	10	35800	35810	35810	10:00	14:30
Poggio a Caiano	Poggio a Caiano	Ciclabile verso il Ponte Manetti	240	35810	36050	36050	10:00	14:30
Poggio a Caiano	Poggio a Caiano	Argine DX Fiume Ombrone fino a Via Collecchio KM 37	900	36050	36950	36950	10:15	14:30
Poggio a Caiano	Poggio a Caiano	Via Collecchio	50	36950	37000	37000	10:15	14:30

Poggio a Caiano	Poggio a Caiano	Piazza 1° Maggio	140	37000	37140	37140	10:15	14:30
Poggio a Caiano	Poggio a Caiano	Via Giulio Braga (Ponte Blu')	170	37140	37310	37310	10:15	14:45
Prato	Prato	Argine Invaso SX (giro Lungo) KM 38 – KM 39	1600	37310	38910	38910	10:15	15:00
Prato	Prato	Via Ponte di Ferro (fino al ponte di Ferro)	500	38910	39410	39410	10:15	15:30
Prato	Prato	Sentiero all'interno del Parco delle Cascine fino a Via della Fattoria KM 40	690	39410	40100	40100	10:15	15:30
Prato	Prato	Sentiero principale all'interno del Parco delle Cascine fino al cancello Uscita NORD KM 41 -KM 42	1660	40100	41760	41760	10:20	15:30
Prato	Prato	Sentiero giardino esterno fino al Traguardo KM 42,195	435	41760	42195	42195	10:20	15:30

PODISTICA PRATESE
ASSOCIAZIONE SPORTIVA DILETTANTISTICA
 Via Statale, 16 - 59016 Poggio a Caiano (PO)
 Partita Iva 0164440974
 Tel. Presidente 338 5635738
 info@podisticapratese.it

timbro



data 10/7/2024

firma _____

Il Presidente della PODISTICA PRATESE
 (RAFFAELE NOCCIA)

Alla **PROVINCIA DI PRATO**
Servizio Assetto e Gestione del Territorio
Via Ricasoli, 25
59100 – Prato

Il Sottoscritto **RAFFAELE MOCCIA** nato a **AVELLINO (AV)**
il **19 NOVEMBRE 1951** residente a **PRATO** nella sua qualità di **PRESIDENTE**
della società sportiva **PODISTICA PRATESE asd** con sede in **POGGIO A CAIANO (PO)**
via **STATALE n. 16** , tel. **338 56355738** mail **info@podisticapratese.it**

CHIEDE L'AUTORIZZAZIONE ai sensi dell'art. 9 del Nuovo Codice della Strada (D.Lgs. 285/92 e success. modifiche) per lo svolgimento della competizione **podistica** sportiva su strada denominata :

6° Ecomaratonapratese **Percorso ECO MEZZA Maratona**

categoria **COMPETITIVA** ai sensi dell'art. 9 del Nuovo Codice della Strada approvato con D.Lgs. n. 285/92 e success. modifiche che avrà luogo in data **13 OTTOBRE 2024** nei Comuni di :

POGGIO A CAIANO – CARMIGNANO – PRATO

con le seguenti modalità:

concorrenti previsti / effettivi n. **500** ,

ritrovo concorrenti **ore 7:30** in loc. **.Parco Cascine di Tavola PO**
(Via Traversa del Crocifisso)

partenza **ore 8:30** dalla loc. **Parco Cascine di Tavola PO (Via Traversa del Crocifisso)**
arrivo **ore 16:00** in loc. **Parco Cascine di Tavola PO (Via Traversa del Crocifisso)**

Si dichiara inoltre che sarà compito della società sportiva sopraindicata garantire il rispetto del programma di gara in allegato alla presente domanda.


A tal fine si allega alla presente:

- La tabella del tragitto di gara compilata secondo il prospetto predisposto dalla Provincia di Prato debitamente firmato e timbrato;
- Copia del contratto di assicurazione (art. 9 comma 6, D.Lgs. 285/92) per la responsabilità civile che copra anche la responsabilità dell'organizzazione e degli altri obblighi per i danni comunque causati alle strade ed alle relative attrezzature in corso di validità;
- La cartografia del percorso in scala opportuna ed il grafico altimetrico del tracciato;
- Il nullaosta della Federazione Sportiva competente;

timbro organizzatore

PODISTICA PRATESE
ASSOCIAZIONE SPORTIVA DILETTANTISTICA
Via Statale, 16 - 59016 Poggio a Caiano (PO)
Partita Iva 0164440974
Tel. Presidente 338 5635738
info@podisticapratese.it

data 10/7/2024

firma 
Il Presidente della **PODISTICA PRATESE**
(**RAFFAELE MOCCIA**)

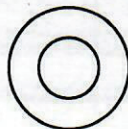
Località	Comune di	Strada n° / nome	Km totale Tratto	Progressive		Km. totali	orario sul tratto	
				dal km.	al km.		dalle	alle
Prato	Prato	PARTENZA Giardino antistante l'arco Entrata Cascine Nord	460	0	460	460	8:00	15:00
Prato	Prato	Sentiero principale del Parco (Villa Antica) KM 1	1410	460	1410	1870	8:00	15:00
Prato	Prato	Via della Fattoria KM 2	600	1870	2470	2470	8:00	15:00
Prato	Prato	Sentiero interno del Parco chiamato Viale Regina Margherita KM 3	800	2470	3270	3270	8:00	9:30
Prato	Prato	Sentiero interno del Parco fino attraversamento torrente Filimortula	280	3270	3550	3550	8:00	15:00
Prato	Prato	Ponte di Ferro	30	3550	3580	3580	8:00	15:00
Prato	Prato	Invaso lato DX KM 4	1220	3580	4800	4800	8:45	15:00
Poggio a Caiano	Poggio a Caiano	Uscita dell'Invaso con Via Giulio Braga (Ponte Blu)	320	4800	5120	5120	8:30	15:00
Poggio a Caiano	Poggio a Caiano	Attraversamento Statale KM 5	80	5120	5200	5200	8:30	10:00
Poggio a Caiano	Poggio a Caiano	Via Ponte alla Furba	130	5200	5330	5330	8:30	10:00
Poggio a Caiano	Poggio a Caiano	Via Filadelfia	30	5330	5630	5360	8:30	10:00
Poggio a Caiano	Poggio a Caiano	Via Cegoli	190	5360	6550	5550	8:30	10:00
Poggio a Caiano	Poggio a Caiano	Sentiero per Ponte Nuovo Torrente La Furba	200	5550	5750	5750	8:30	10:15
Carmignano	Carmignano	Argine torrente La Furba SX KM 6	1170	5750	6920	6920	8:30	10:15
Carmignano	Carmignano	Attraversamento Via Pistoiese KM 7	200	6920	7120	7120	8:30	10:30
Carmignano	Carmignano	Via Anna Maria Agnoletti	90	7120	7210	7210	8:45	10:30
Carmignano	Carmignano	Sentiero fino a Via Pistoiese	830	7210	8040	8040	8:45	10:30

Carmignano	Carmignano	Attraversamento di Via Pistoiese KM 8	160	8040	8200	8200	8:45	10:45
Carmignano	Carmignano	Via Cegoli	400	8200	8600	8600	8:45	10:45
Carmignano	Carmignano	Sentiero fino a Via Verrucola (passaggio Villa la PALAGINA) KM 9	970	8600	9570	9570	8:45	10:45
Carmignano	Carmignano	Via Verrucola	220	9570	9790	9790	8:45	11:00
Carmignano	Carmignano	Attraversamento Via Malinoci	20	9790	9810	9810	9:00	11:00
Poggio a Caiano	Poggio a Caiano	Via della Pietraia KM 10	560	9810	10370	10370	9:00	11:00
Poggio a Caiano	Poggio a Caiano	Via dell'Olivo	810	10370	11180	11180	9:00	11:15
Poggio a Caiano	Poggio a Caiano	Via Ugo Foscolo KM 11	60	11180	11240	11240	9:00	11:15
Poggio a Caiano	Poggio a Caiano	Via del Granaio	560	11240	11800	11800	9:00	11:15
Poggio a Caiano	Poggio a Caiano	Via Galileo Galilei	200	11800	12000	12000	9:00	11:30
Poggio a Caiano	Poggio a Caiano	Via Ginepraia KM 12	620	12000	12620	12620	9:00	11:30
Poggio a Caiano	Poggio a Caiano	Via Bonistallo KM 13	230	12620	12850	12850	9:00	11:30
Poggio a Caiano	Poggio a Caiano	Giro interno del Bargo KM 14 – KM 15	2100	12850	14950	14950	9:00	11:30
Poggio a Caiano	Poggio a Caiano	Attraversamento Statale	20	14950	14970	14970	9:10	14:30
Poggio a Caiano	Poggio a Caiano	Ciclabile verso Ponte Manetti	240	14970	15210	15210	9:10	14:30
Poggio a Caiano	Poggio a Caiano	Argine SX del Fiume Ombrone fino a Via Collecchio	900	15210	16110	16110	9:15	14:30
Poggio a Caiano	Poggio a Caiano	Via Collecchio KM 16	50	16110	16160	16160	9:15	14:30


Poggio a Caiano	Poggio a Caiano	Piazza 1° Maggio	140	16160	16300	16300	9:15	14:30
Poggio a Caiano	Poggio a Caiano	Via Giulio Braga (Ponte Blu')	170	16300	16470	16470	10:15	14:45
Prato	Prato	Argine SX Invaso (giro lungo) KM 17- KM 18	1600	16470	18070	18070	10:15	15:00
Prato	Prato	Via Ponte di Ferro (fino al ponte di Ferro)	500	18070	18570	18570	10:15	15:30
Prato	Prato	Sentiero all'interno del Parco delle Cascine fino a Via della Fattoria KM 19	690	18570	19260	19260	10:15	15:30
Prato	Prato	Sentiero principale all'interno del Parco delle Cascine fino al cancello Uscita NORD KM 20	1660	19260	20920	20920	10:20	15:30
Prato	Prato	Sentiero giardino esterno fino al Traguardo KM 21.097 ARRIVO	200	20920	21120	21120	10:20	15:30

PODISTICA PRATESE
ASSOCIAZIONE SPORTIVA DILETTANTISTICA
 Via Statale, 16 - 59016 Poggio a Caiano (PO)
 Partita Iva 01644440874
 Tel. Presidente 338 5636738
 info@podisticapratese.it

timbro



data 10/7/2024

firma 
 Il Presidente della PODISTICA PRATESE
 (RAFFAELE MOCCIA)