

**CENTRALE DI COMPRESSIONE**  
**Ipotesi 2b-FF: Mandata 1°Stadio TC-1**

**ESTENSIONE ZONE A RISCHIO**

1° Zona di Sicuro impatto	2° Zona di Danno	3° Zona di Attenzione
s.n.r.	32 m	42 m

Data di acquisizione immagini: Google Earth Pro - 29 giugno 2017

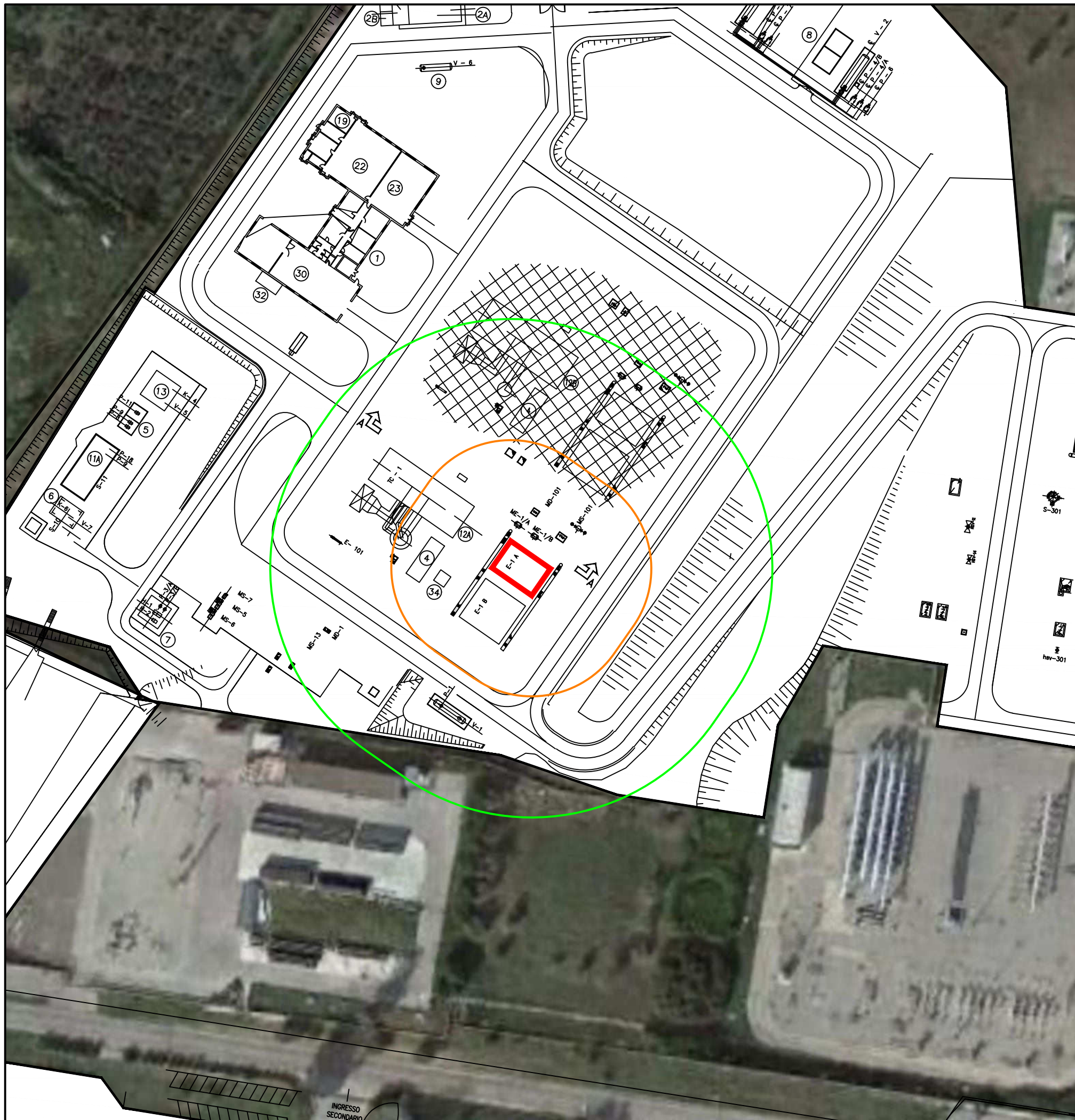


REV.	DESCRIZIONE - DESCRIPTION	DATA DATE	DIS. DRW'N	CONTR. CHK'D												
			DIS. DRW'N	CONTR. CHK'D												
			DA	AR												
			GR													
		<b>72426</b> CENTRALE STOCCAGGIO FIUME TRESTE-CUPELLO (CH)														
<b>ALLEGATO AL PIANO DI EMERGENZA ESTERNO</b> <b>ED. 2023</b>		<b>DATA-DATE</b> Ottobre 2023 <b>SCALA PRINC. MAIN SCALE</b> 1:1.000 <b>DIS. N. - DWG Nr.</b> 71976-All.5.3-Planimetrie TE-00														
<b>Mappe dei Top Events</b> <b>Centrale di Compressione - Ipotesi 2b Flash Fire</b>		<b>FOGLIO SHEET</b> 2 <b>DI OF</b> 50														
PROPRIETA' DELLA TRR S.r.l. OSIO SOTTO (BG). LE RIPRODUZIONI NON AUTORIZZATE SONO VIETATE. - Property of TRR S.r.l. Osio Sotto (BG) - Italy. Reproduction and divulgation forbidden		<table border="1" style="border-collapse: collapse;"> <tr> <td style="text-align: center;">REV.</td> <td style="text-align: center;">0</td> <td style="text-align: center;">1</td> <td style="text-align: center;">2</td> <td style="text-align: center;">3</td> <td style="text-align: center;">FORM SIZE</td> </tr> <tr> <td></td> <td style="text-align: center;">4</td> <td style="text-align: center;">5</td> <td style="text-align: center;">6</td> <td style="text-align: center;">7</td> <td style="text-align: center;">A3</td> </tr> </table>			REV.	0	1	2	3	FORM SIZE		4	5	6	7	A3
REV.	0	1	2	3	FORM SIZE											
	4	5	6	7	A3											









**CENTRALE DI COMPRESSIONE**  
**Ipotesi 2b-VCE: Mandata 1°Stadio TC-1**

**ESTENSIONE ZONE A RISCHIO**

1° Zona di Sicuro impatto	2° Zona di Danno	3° Zona di Attenzione
<span style="color: red;">—</span>	<span style="color: orange;">—</span>	<span style="color: green;">—</span>
<span style="color: red;">s.n.r.</span>	<span style="color: orange;">25 m</span>	<span style="color: green;">55 m</span>

Data di acquisizione immagini: Google Earth Pro - 29 giugno 2017



REV.	DESCRIZIONE - DESCRIPTION	DATA DATE	DIS. DRW'N	CONTR. CHK'D	APPROV. APPR'D										
			DA	AR	GR										
			COMMESSA JOB <b>72426</b>												
			DATA-DATE <b>Ottobre 2023</b>												
			SCALA PRINC. MAIN SCALE <b>1:1.000</b>												
			DIS. N. - DWG Nr. <b>71976-All.5.3-Planimetrie TE-00</b>												
			FOGLIO SHEET <b>4</b>	DI OF <b>50</b>											
			REV. <table border="1" style="display: inline-table; border-collapse: collapse;"><tr><td>0</td><td>1</td><td>2</td><td>3</td><td>FORM SIZE</td></tr><tr><td>4</td><td>5</td><td>6</td><td>7</td><td>A3</td></tr></table>			0	1	2	3	FORM SIZE	4	5	6	7	A3
0	1	2	3	FORM SIZE											
4	5	6	7	A3											
PROPRIETA' DELLA TRR S.r.l. OSIO SOTTO (BG). LE RIPRODUZIONI NON AUTORIZZATE SONO VIETATE. - Property of TRR S.r.l. Osio Sotto (BG) - Italy. Reproduction and divulgation forbidden															

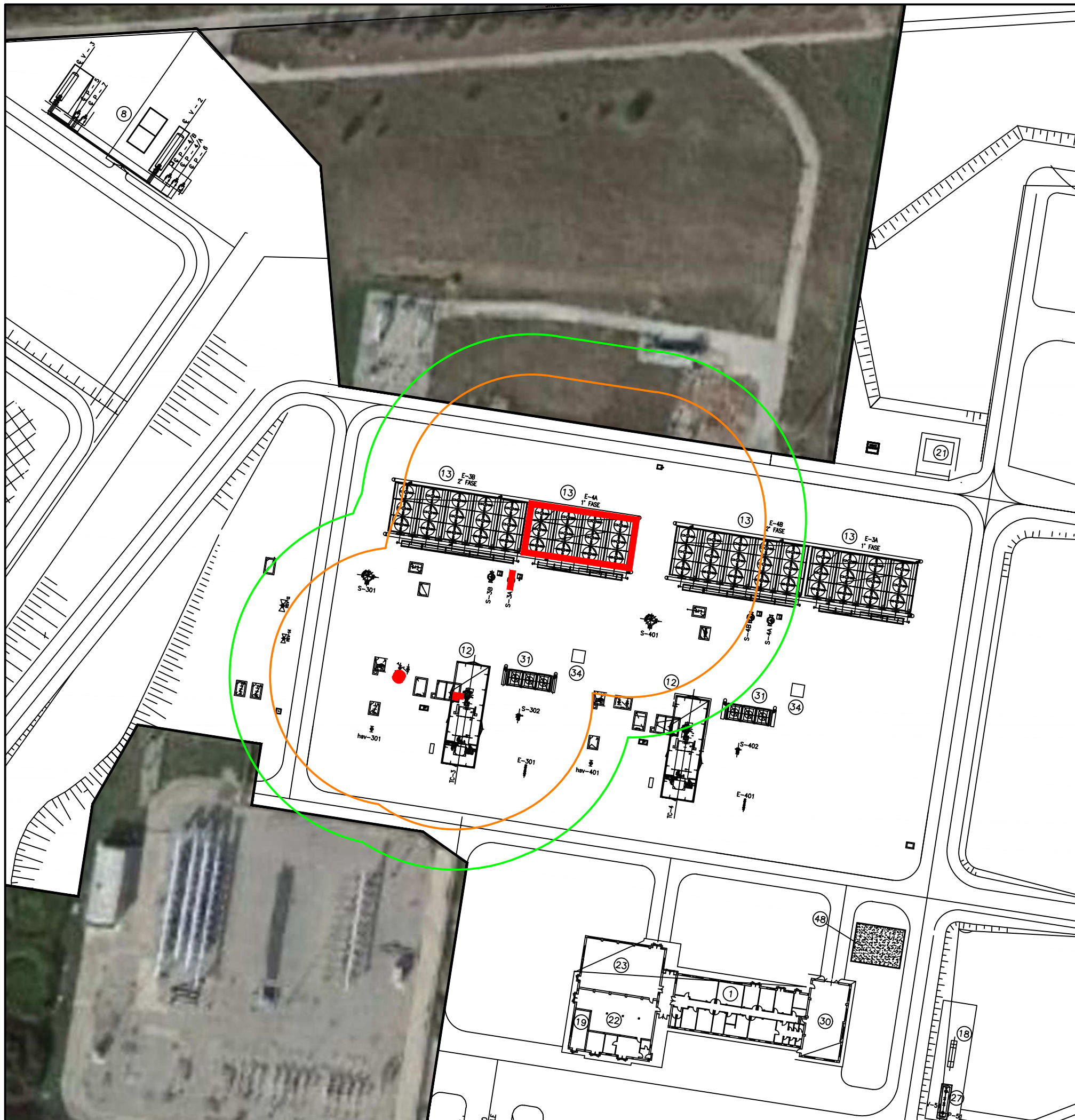


CENTRALE STOCCAGGIO FIUME TRESTE-CUPELLO (CH)

**ALLEGATO AL PIANO DI EMERGENZA ESTERNO**  
**ED. 2023**

**Mappe dei Top Events**  
**Centrale di Compressione - Ipotesi 2b VCE**





**CENTRALE DI COMPRESSIONE**  
**Ipotesi 3b-FF: Mandata 1°Stadio TC-3**

---

**ESTENSIONE ZONE A RISCHIO**

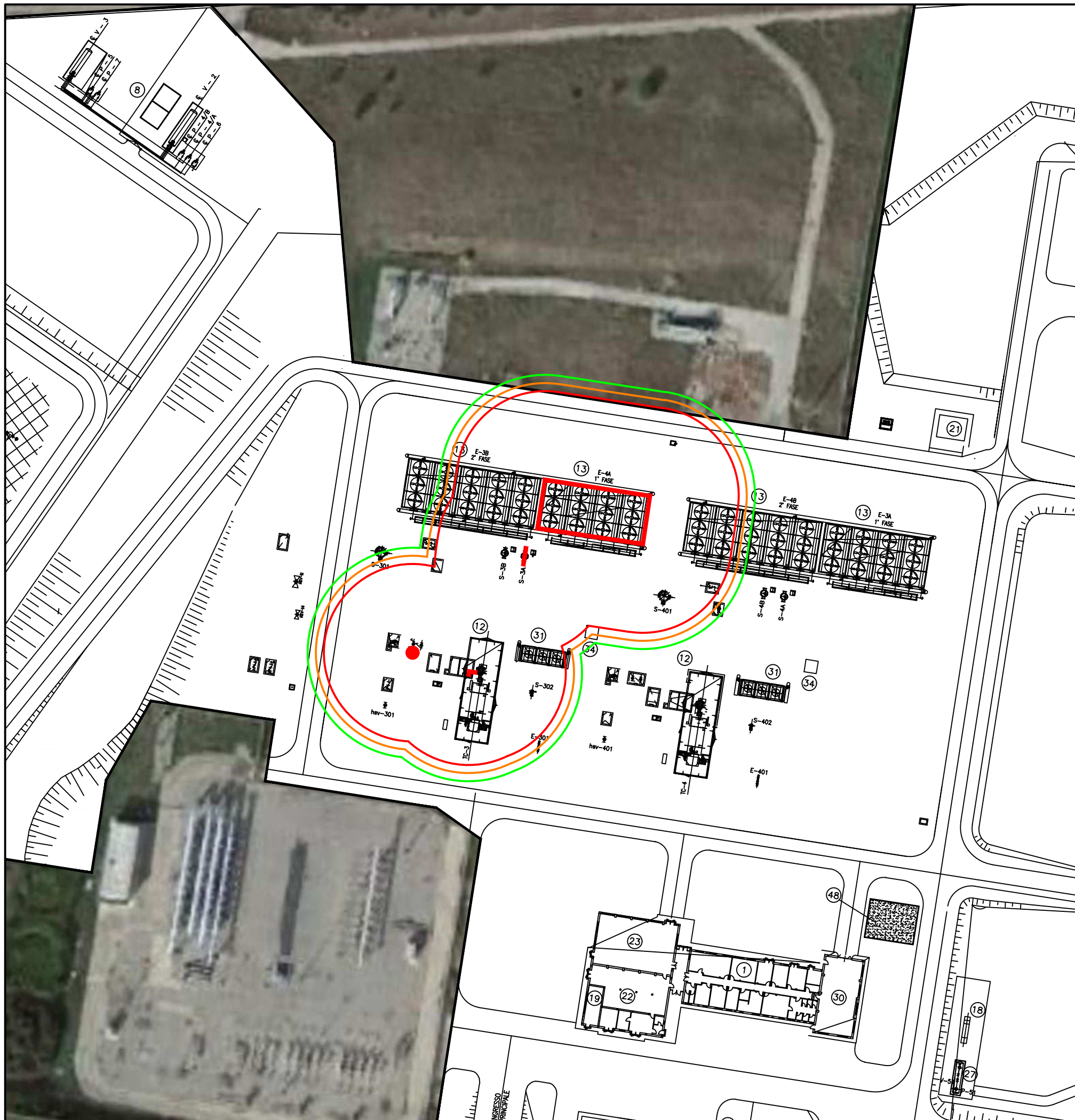
1° Zona di Sicuro impatto	2° Zona di Danno	3° Zona di Attenzione
s.n.r.	32 m	42 m

Data di acquisizione immagini: Google Earth Pro - 29 giugno 2017



REV.	DESCRIZIONE - DESCRIPTION	DATA DATE	DIS. DRW'N	CONTR. CHK'D	APPROV. APPR'D
	 CENTRALE STOCCAGGIO FIUME TRESTE-CUPELLO (CH)		DA	AR	GR
	<b>ALLEGATO AL PIANO DI EMERGENZA ESTERNO</b>	DATA-DATE	COMMESSA JOB <b>72426</b>		
	<b>ED. 2023</b>	Ottobre 2023	DIS. DRW'N		
	<b>Mappe dei Top Events</b>	SCALA PRINC. MAIN SCALE	CONTR. CHK'D		
	<b>Centrale di Compressione - Ipotesi 3b Flash Fire</b>	1:1.000	APPROV. APPR'D		
	<small>PROPRIETA' DELLA TRR S.r.l. OSIO SOTTO (BG). LE RIPRODUZIONI NON AUTORIZZATE SONO VIETATE. - Property of TRR S.r.l. Osio Sotto (BG) - Italy. Reproduction and divulgation forbidden</small>	DIS. N. - DWG Nr.	71976-All.5.3-Planimetrie TE-00		
		FOGLIO SHEET	5	DI OF	50
		REV.	0	1	2
			4	5	6
			3	7	FORM SIZE
					<b>A3</b>





**CENTRALE DI COMPRESIONE**  
**Ipotesi 3b-JF: Mandata 1°Stadio TC-3**

**ESTENSIONE ZONE A RISCHIO**

1° Zona di Sicuro impatto	2° Zona di Danno	3° Zona di Attenzione
22 m	24 m	26 m

Data di acquisizione immagini: Google Earth Pro - 29 giugno 2017

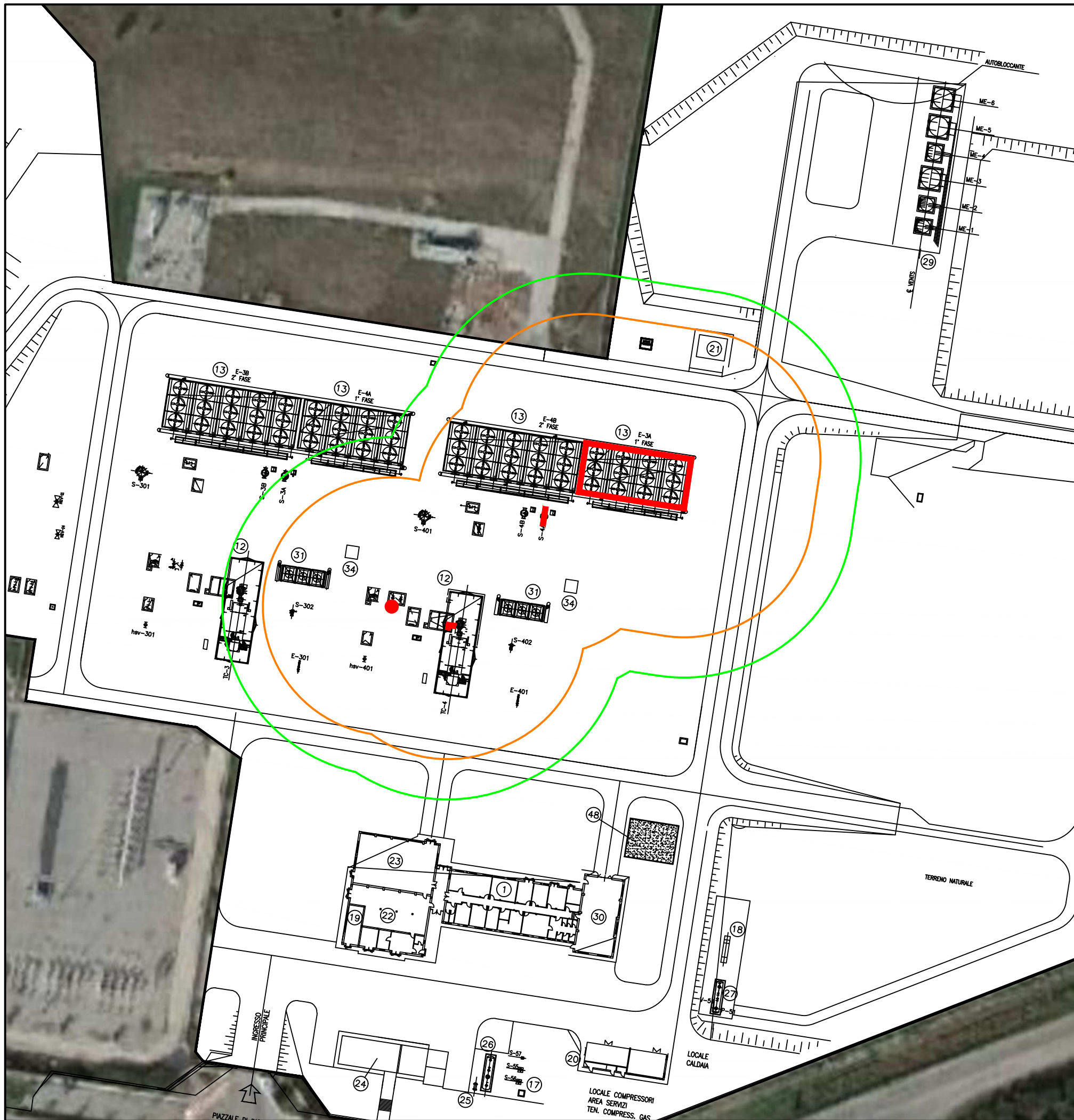


REV.	DESCRIZIONE - DESCRIPTION	DATA DATE	DIS. DRW'N	CONTR. CHK'D	APPROV. APPR'D
	 CENTRALE STOCCAGGIO FIUME TRESTE-CUPELLO (CH)		DA	AR	GR
	<b>ALLEGATO AL PIANO DI EMERGENZA ESTERNO</b>	DATA-DATE	COMMESSA JOB <b>72426</b>		
	<b>ED. 2023</b>	Ottobre 2023			
	<b>Mappe dei Top Events</b>	SCALA PRINC. MAIN SCALE	1:1.000		
	<b>Centrale di Compressione - Ipotesi 3b Jet Fire</b>	DIS. N. - DWG Nr.	71976-All.5.3-Planimetrie TE-00		
		FOGLIO SHEET	6	DI OF	50
	PROPRIETA' DELLA TRR S.r.l. OSIO SOTTO (BG). LE RIPRODUZIONI NON AUTORIZZATE SONO VIETATE. - Property of TRR S.r.l. Osio Sotto (BG) - Italy. Reproduction and divulgation forbidden	REV.	0	1	2
		FORM SIZE	4	5	6
			7	A3	









CENTRALE DI COMPRESSIONE		
Ipotesi 4b-FF: Mandata 1°Stadio TC-4		
ESTENSIONE ZONE A RISCHIO		
1° Zona di Sicuro impatto	2° Zona di Danno	3° Zona di Attenzione
s.n.r.	32 m	42 m

Data di acquisizione immagini: Google Earth Pro - 29 giugno 2017



REV.	DESCRIZIONE - DESCRIPTION	DATA DATE	DIS. DRW'N	CONTR. CHK'D	APPROV. APPR'D		
		COMMESSA JOB <b>72426</b>					
CENTRALE STOCCAGGIO FIUME TRESTE-CUPELLO (CH)		DIS. DRW'N	CONTR. CHK'D	APPROV. APPR'D			
		DA	AR	GR			
ALLEGATO AL PIANO DI EMERGENZA ESTERNO		DATA-DATE	Ottobre 2023				
ED. 2023		SCALA PRINC. MAIN SCALE	1:1.000				
Mappe dei Top Events		DIS. N. - DWG Nr.	71976-All.5.3-Planimetrie TE-00				
Centrale di Compressione - Ipotesi 4b Flash Fire		FOGLIO SHEET	8	DI OF	50		
PROPRIETA' DELLA TRR S.r.l. OSIO SOTTO (BG). LE RIPRODUZIONI NON AUTORIZZATE SONO VIETATE. - Property of TRR S.r.l. Osio Sotto (BG) - Italy. Reproduction and divulgation forbidden		REV.	0	1	2	3	FORM SIZE
			4	5	6	7	A3





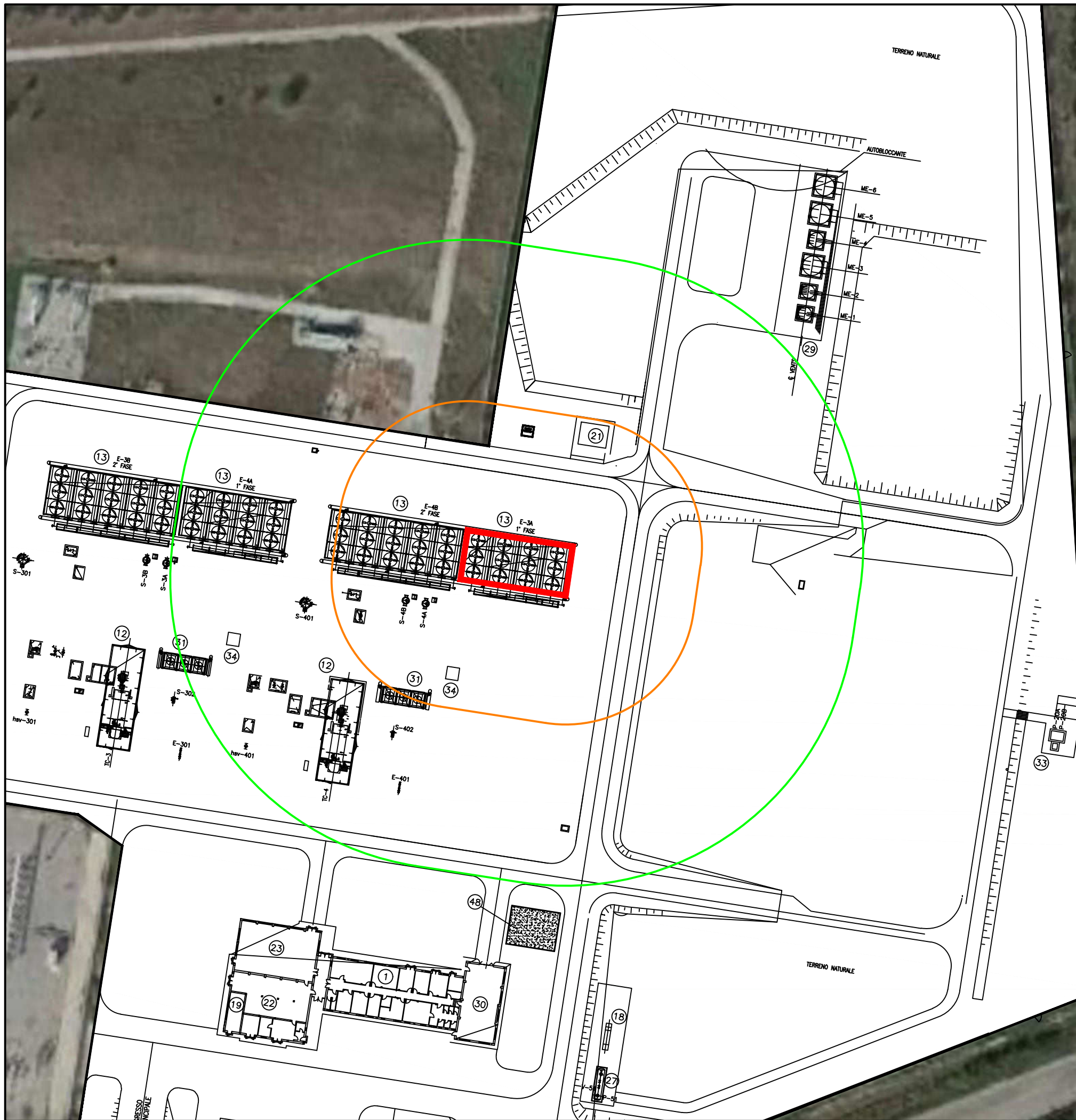
CENTRALE DI COMPRESSIONE		
Ipotesi 4b-JF: Mandata 1°Stadio TC-4		
ESTENSIONE ZONE A RISCHIO		
1° Zona di Sicuro impatto	2° Zona di Danno	3° Zona di Attenzione
22 m	24 m	26 m

Data di acquisizione immagini: Google Earth Pro - 29 giugno 2017



REV.	DESCRIZIONE - DESCRIPTION	DATA DATE	DIS. DRW'N	CONTR. CHK'D	APPROV. APPR'D		
		COMMESSA JOB <b>72426</b>					
CENTRALE STOCCAGGIO FIUME TRESTE-CUPELLO (CH)		DIS. DRW'N	CONTR. CHK'D	APPROV. APPR'D			
		DA	AR	GR			
ALLEGATO AL PIANO DI EMERGENZA ESTERNO ED. 2023		DATA-DATE	Ottobre 2023				
		SCALA PRINC. MAIN SCALE	1:1.000				
Mappe dei Top Events Centrale di Compressione - Ipotesi 4b Jet Fire		DIS. N. - DWG Nr.	71976-All.5.3-Planimetrie TE-00				
		FOGLIO SHEET	9	DI OF	50		
PROPRIETA' DELLA TRR S.r.l. OSIO SOTTO (BG). LE RIPRODUZIONI NON AUTORIZZATE SONO VIETATE. - Property of TRR S.r.l. Osio Sotto (BG) - Italy. Reproduction and divulgation forbidden		REV.	0	1	2	3	FORM SIZE
			4	5	6	7	A3





CENTRALE DI COMPRESSIONE		
Ipotesi 4b-VCE: Mandata 1°Stadio TC-4		
ESTENSIONE ZONE A RISCHIO		
1° Zona di Sicuro impatto	2° Zona di Danno	3° Zona di Attenzione
s.n.r.	32 m	72 m

Data di acquisizione immagini: Google Earth Pro - 29 giugno 2017



REV.	DESCRIZIONE - DESCRIPTION	DATA DATE	DIS. DRW'N	CONTR. CHK'D	APPROV. APPR'D										
		COMMESSA JOB <b>72426</b>		DIS. DRW'N <b>DA</b> CONTR. CHK'D <b>AR</b> APPROV. APPR'D <b>GR</b>											
<b>ALLEGATO AL PIANO DI EMERGENZA ESTERNO</b> <b>ED. 2023</b>		DATA-DATE <b>Ottobre 2023</b>		SCALA PRINC. MAIN SCALE <b>1:1.000</b>											
<b>Mappe dei Top Events</b> <b>Centrale di Compressione - Ipotesi 4b VCE</b>		DIS. N. - DWG Nr. <b>71976-All.5.3-Planimetrie TE-00</b>		FOGLIO SHEET <b>10</b> DI OF <b>50</b>											
PROPRIETA' DELLA TRR S.r.l. OSIO SOTTO (BG). LE RIPRODUZIONI NON AUTORIZZATE SONO VIETATE. - Property of TRR S.r.l. Osio Sotto (BG) - Italy. Reproduction and divulgation forbidden		REV.		<table border="1"> <tr> <td>0</td><td>1</td><td>2</td><td>3</td><td>FORM SIZE</td> </tr> <tr> <td>4</td><td>5</td><td>6</td><td>7</td><td><b>A3</b></td> </tr> </table>		0	1	2	3	FORM SIZE	4	5	6	7	<b>A3</b>
0	1	2	3	FORM SIZE											
4	5	6	7	<b>A3</b>											





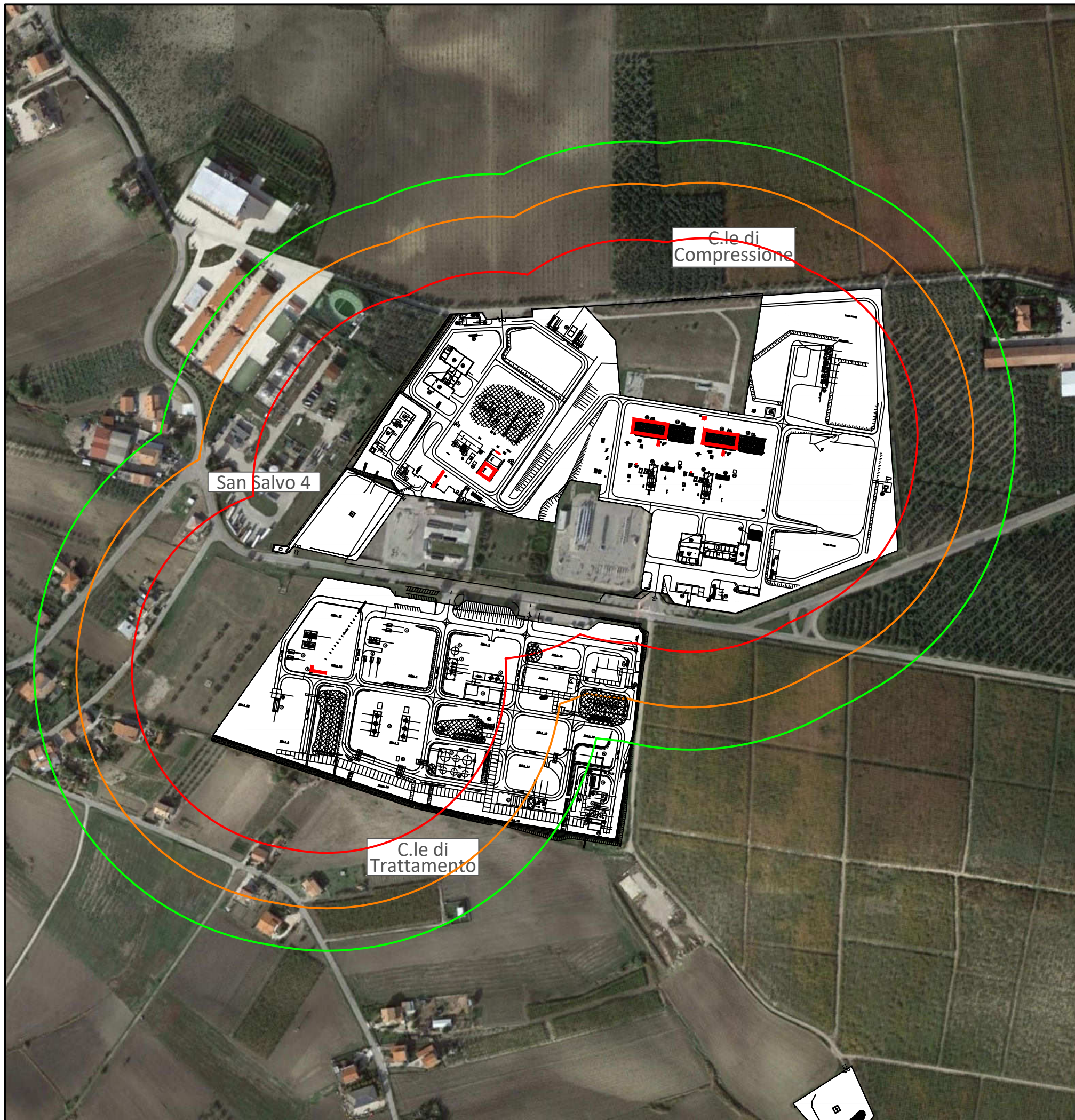
CENTRALE DI COMPRESSIONE		
Ipotesi 5-FF: Mandata compressione		
ESTENSIONE ZONE A RISCHIO		
1° Zona di Sicuro impatto	2° Zona di Danno	3° Zona di Attenzione
<span style="color: red;">—</span>	<span style="color: orange;">—</span>	<span style="color: green;">—</span>
<b>225 m</b>	<b>360 m</b>	<b>536 m</b>

Data di acquisizione immagini: Google Earth Pro - 29 giugno 2017



REV.	DESCRIZIONE - DESCRIPTION	DATA DATE	DIS. DRW'N	CONTR. CHK'D	APPROV. APPR'D										
		COMMESSA JOB <b>72426</b>		DIS. DRW'N <b>DA</b> CONTR. CHK'D <b>AR</b> APPROV. APPR'D <b>GR</b>											
<b>ALLEGATO AL PIANO DI EMERGENZA ESTERNO</b> <b>ED. 2023</b>		DATA-DATE <b>Ottobre 2023</b> SCALA PRINC. MAIN SCALE <b>1:6.000</b> DIS. N. - DWG Nr. <b>71976-All.5.3-Planimetrie TE-00</b>													
<b>Mappe dei Top Events</b> <b>Centrale di Compressione - Ipotesi 5 Flash Fire</b>		FOGLIO SHEET <b>11</b> DI OF <b>50</b>													
PROPRIETA' DELLA TRR S.r.l. OSIO SOTTO (BG). LE RIPRODUZIONI NON AUTORIZZATE SONO VIETATE. - Property of TRR S.r.l. Osio Sotto (BG) - Italy. Reproduction and divulgation forbidden		REV. <table border="1"> <tr> <td>0</td><td>1</td><td>2</td><td>3</td><td>FORM SIZE</td> </tr> <tr> <td>4</td><td>5</td><td>6</td><td>7</td><td><b>A3</b></td> </tr> </table>				0	1	2	3	FORM SIZE	4	5	6	7	<b>A3</b>
0	1	2	3	FORM SIZE											
4	5	6	7	<b>A3</b>											





CENTRALE DI COMPRESSIONE		
Ipotesi 5: Mandata Compressione		
ESTENSIONE ZONE A RISCHIO		
1° Zona di Sicuro impatto	2° Zona di Danno	3° Zona di Attenzione
178 m	233 m	275 m

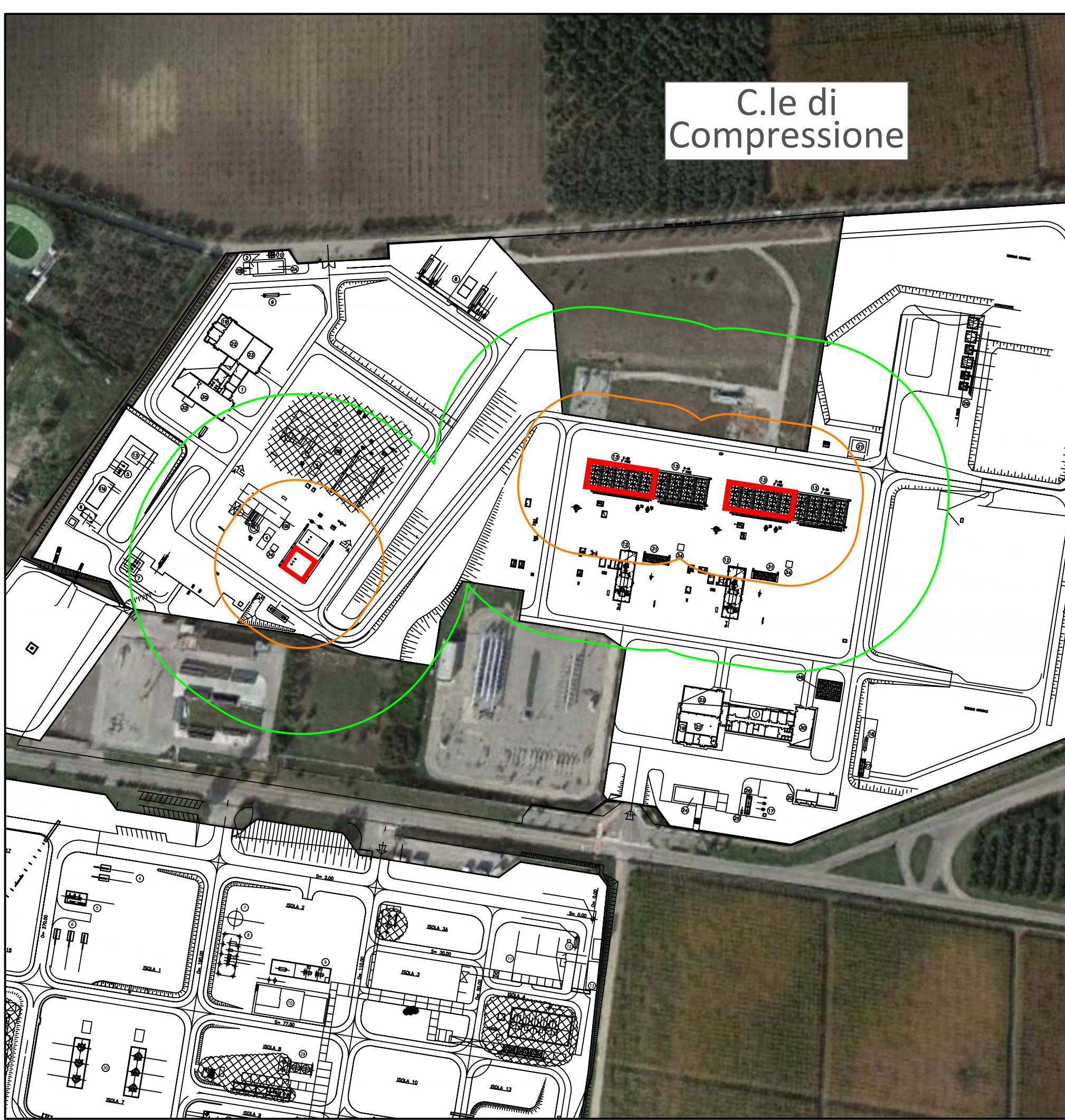
Data di acquisizione immagini: Google Earth Pro - 29 giugno 2017



REV.	DESCRIZIONE - DESCRIPTION	DATA DATE	DIS. DRW'N	CONTR. CHK'D	APPROV. APPR'D		
		<b>72426</b> COMMESSA JOB					
CENTRALE STOCCAGGIO FIUME TRESTE-CUPELLO (CH)		DA	AR	GR			
ALLEGATO AL PIANO DI EMERGENZA ESTERNO		DATA-DATE <b>Ottobre 2023</b>					
ED. 2023		SCALA PRINC. MAIN SCALE <b>1:4.000</b>					
Mappe dei Top Events		DIS. N. - DWG Nr. <b>71976-All.5.3-Planimetrie TE-00</b>					
Centrale di Compressione - Ipotesi 5 Jet Fire		FOGLIO SHEET <b>12</b>	DI OF <b>50</b>				
PROPRIETA' DELLA TRR S.r.l. OSIO SOTTO (BG). LE RIPRODUZIONI NON AUTORIZZATE SONO VIETATE. - Property of TRR S.r.l. Osio Sotto (BG) - Italy. Reproduction and divulgation forbidden		REV.	0	1	2	3	FORM SIZE <b>A3</b>
			4	5	6	7	



# C.le di Compressione



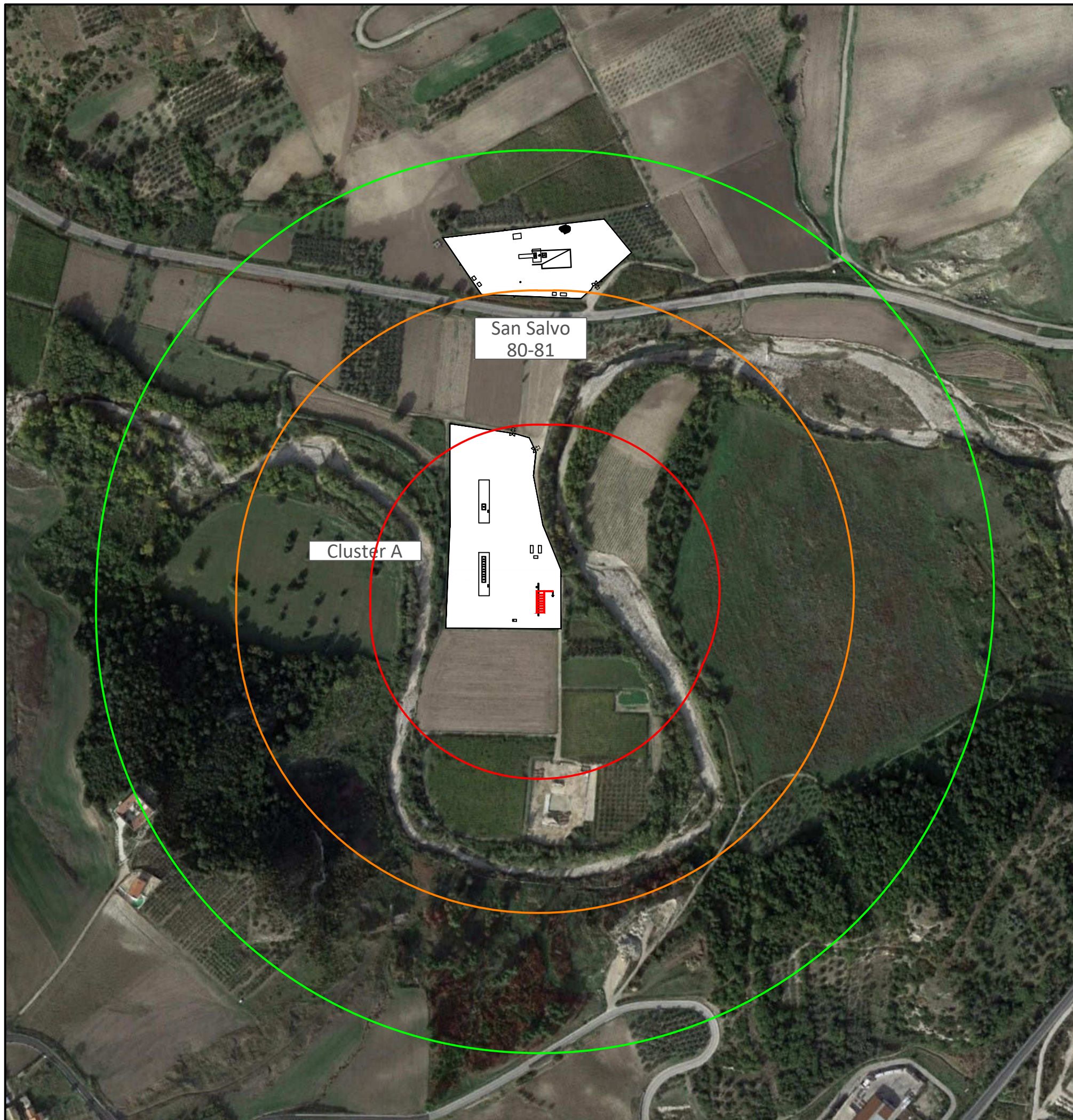
CENTRALE DI COMPRESSIONE		
Ipotesi 5-VCE: Mandata Compressione		
ESTENSIONE ZONE A RISCHIO		
1° Zona di Sicuro impatto	2° Zona di Danno	3° Zona di Attenzione
s.n.r.	34 m	77 m

Data di acquisizione immagini: Google Earth Pro - 29 giugno 2017



REV.	DESCRIZIONE - DESCRIPTION	DATA DATE	DIS. DRW'N	CONTR. CHK'D	APPROV. APPR'D										
		COMMESSA JOB <b>72426</b> CENTRALE STOCCAGGIO FIUME TRESTE-CUPELLO (CH)		DA	AR GR										
ALLEGATO AL PIANO DI EMERGENZA ESTERNO ED. 2023		DATA-DATE <b>Ottobre 2023</b> SCALA PRINC. MAIN SCALE <b>1:2.000</b> DIS. N. - DWG Nr. <b>71976-All.5.3-Planimetrie TE-00</b>													
Mappe dei Top Events Centrale di Compressione - Ipotesi 5 VCE		FOGLIO SHEET <b>13</b> DI OF <b>50</b>													
PROPRIETA' DELLA TRR S.r.l. OSIO SOTTO (BG). LE RIPRODUZIONI NON AUTORIZZATE SONO VIETATE. - Property of TRR S.r.l. Osio Sotto (BG) - Italy. Reproduction and divulgation forbidden		REV.		<table border="1"> <tr> <td>0</td><td>1</td><td>2</td><td>3</td><td>FORM SIZE</td> </tr> <tr> <td>4</td><td>5</td><td>6</td><td>7</td><td>A3</td> </tr> </table>		0	1	2	3	FORM SIZE	4	5	6	7	A3
0	1	2	3	FORM SIZE											
4	5	6	7	A3											





CLUSTER A		
Ipotesi 7-FF: Separatori testa pozzo e linee		
ESTENSIONE ZONE A RISCHIO		
1° Zona di Sicuro impatto	2° Zona di Danno	3° Zona di Attenzione
165 m	298 m	437 m

Data di acquisizione immagini: Google Earth Pro - 29 giugno 2017

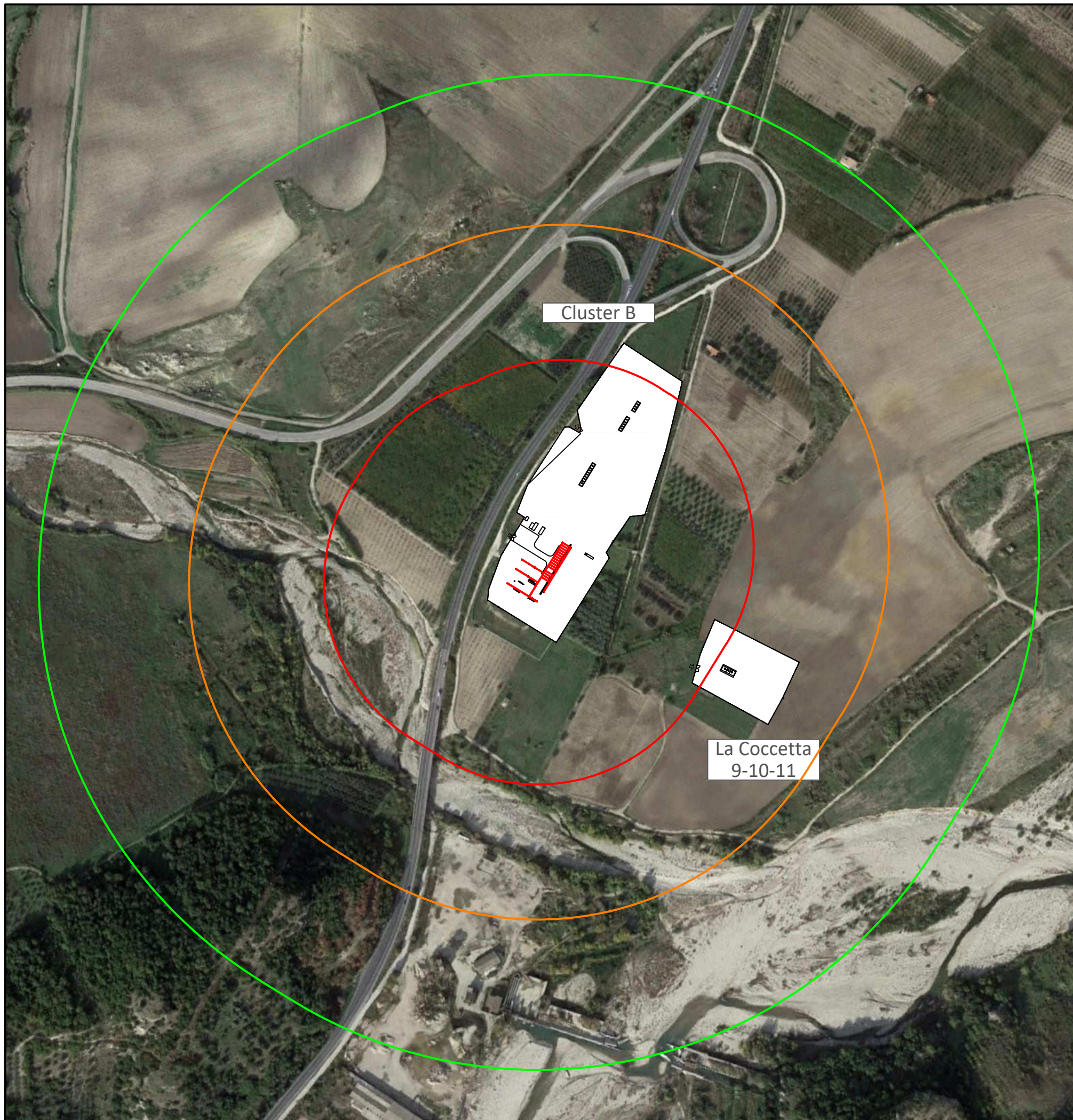


REV.	DESCRIZIONE - DESCRIPTION	DATA DATE	DIS. DRW'N	CONTR. CHK'D	APPROV. APPR'D		
		COMMESSA JOB <b>72426</b>					
CENTRALE STOCCAGGIO FIUME TRESTE-CUPELLO (CH)		DIS. DRW'N	CONTR. CHK'D	APPROV. APPR'D			
		DA	AR	GR			
ALLEGATO AL PIANO DI EMERGENZA ESTERNO		DATA-DATE	Ottobre 2023				
ED. 2023		SCALA PRINC. MAIN SCALE	1:2.500				
Mappe dei Top Events		DIS. N. - DWG Nr.	71976-All.5.3-Planimetrie TE-00				
Cluster A - Ipotesi 7 Flash Fire		FOGLIO SHEET	14	DI OF	50		
PROPRIETA' DELLA TRR S.r.l. OSIO SOTTO (BG). LE RIPRODUZIONI NON AUTORIZZATE SONO VIETATE. - Property of TRR S.r.l. Osio Sotto (BG) - Italy. Reproduction and divulgation forbidden		REV.	0	1	2	3	FORM SIZE
			4	5	6	7	A3











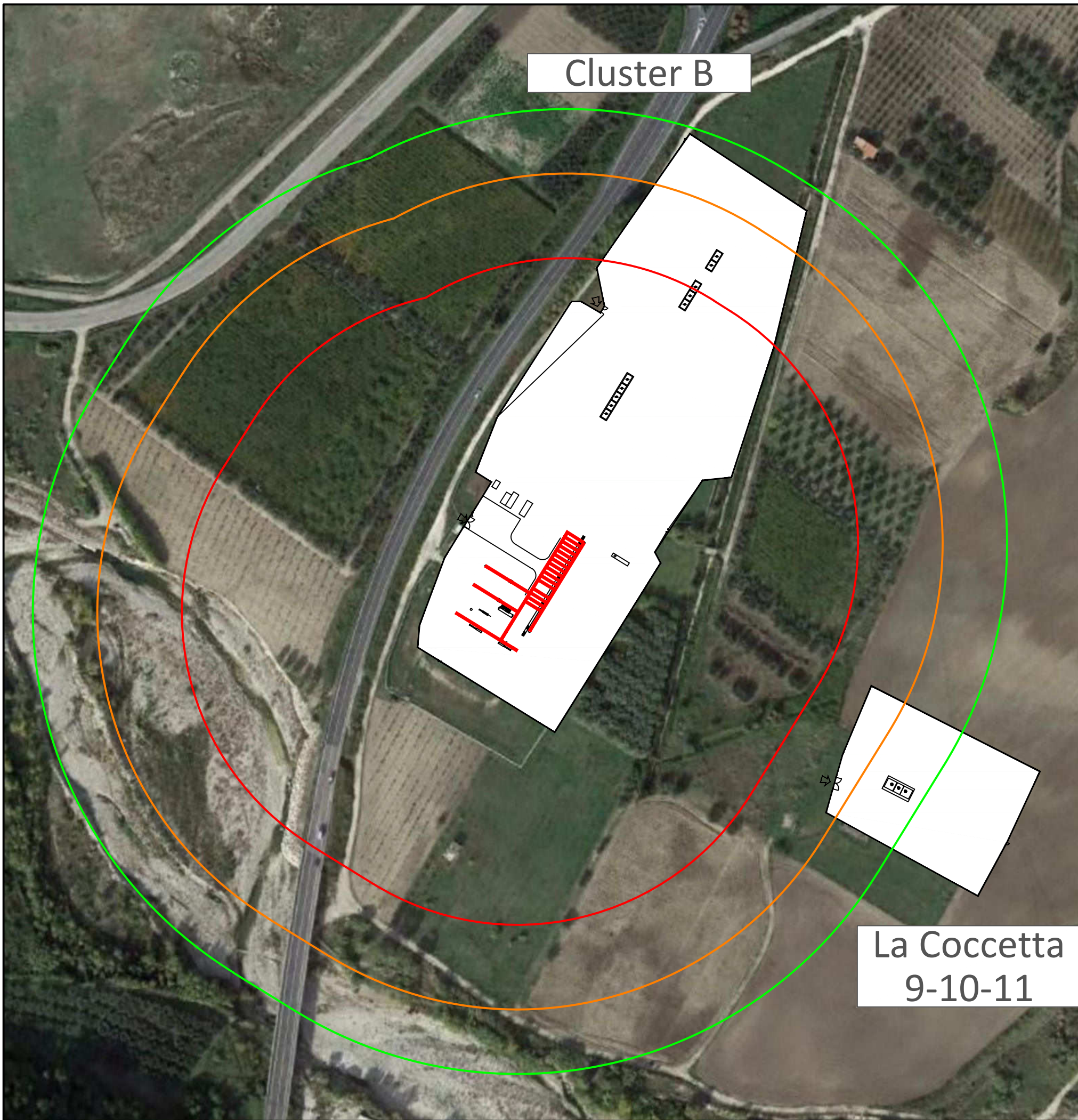
CLUSTER B		
Ipotesi 10-FF: Separatori testa pozzo e linee		
ESTENSIONE ZONE A RISCHIO		
1° Zona di Sicuro impatto	2° Zona di Danno	3° Zona di Attenzione
181 m	315m	464 m

Data di acquisizione immagini: Google Earth Pro - 29 giugno 2017



REV.	DESCRIZIONE - DESCRIPTION	DATA DATE	DIS. DRW'N	CONTR. CHK'D	APPROV. APPR'D
 			COMMESSA JOB <b>72426</b>		
CENTRALE STOCCAGGIO FIUME TRESTE-CUPELLO (CH)			DIS. DRW'N	CONTR. CHK'D	APPROV. APPR'D
			DA	AR	GR
ALLEGATO AL PIANO DI EMERGENZA ESTERNO			DATA-DATE <b>Ottobre 2023</b>		
ED. 2023			SCALA PRINC. MAIN SCALE <b>1:4.000</b>		
Mappe dei Top Events			DIS. N. - DWG Nr. <b>71976-All.5.3-Planimetrie TE-00</b>		
Cluster B - Ipotesi 10 Flash Fire			FOGLIO SHEET <b>16</b>	DI OF <b>50</b>	FORM SIZE <b>A3</b>
PROPRIETA' DELLA TRR S.r.l. OSIO SOTTO (BG). LE RIPRODUZIONI NON AUTORIZZATE SONO VIETATE. - Property of TRR S.r.l. Osio Sotto (BG) - Italy. Reproduction and divulgation forbidden					
REV.	0	1	2	3	FORM SIZE
	4	5	6	7	<b>A3</b>





Cluster B

La Coccetta  
9-10-11

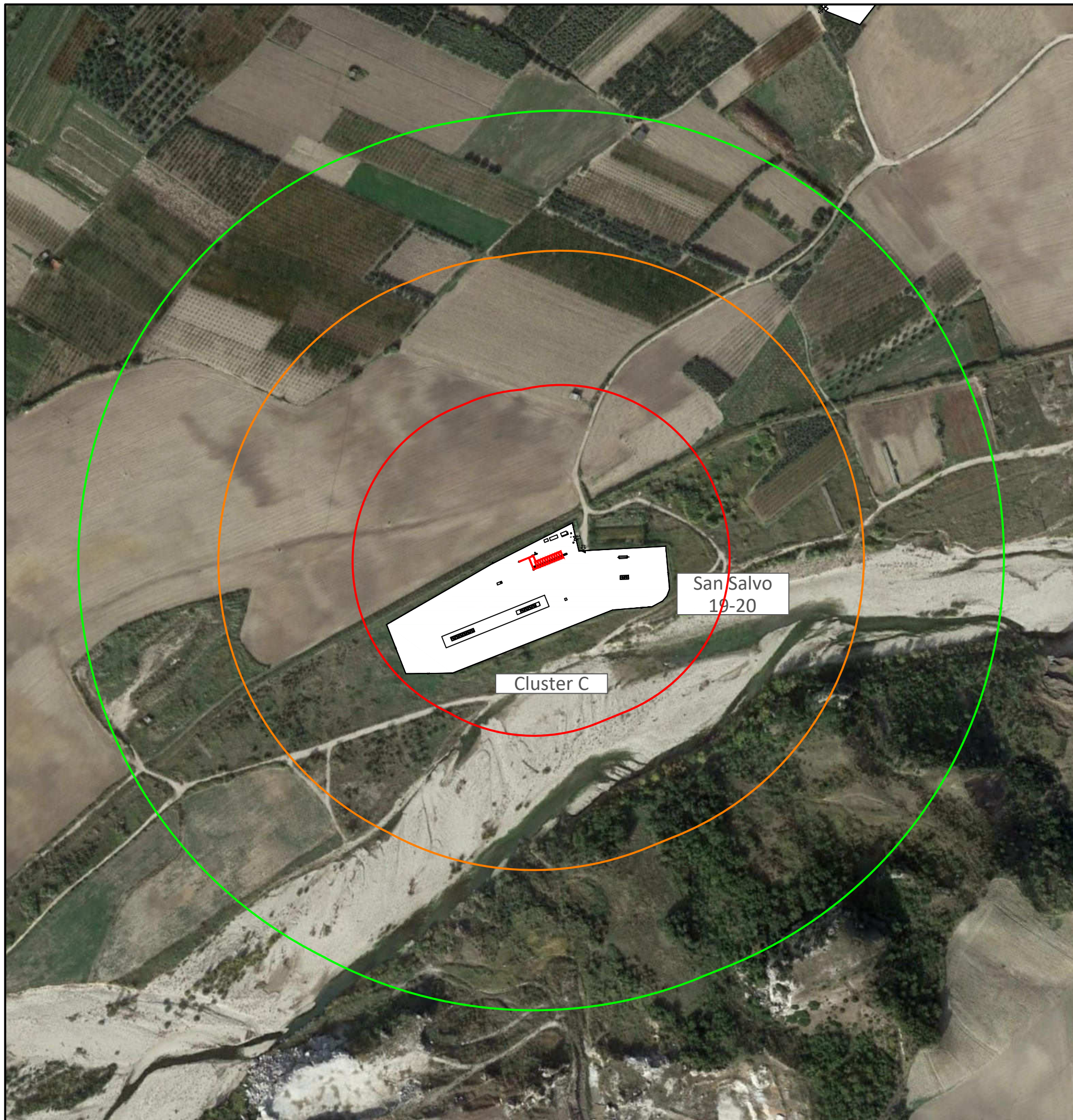
CLUSTER B		
Ipotesi 10-JF: Separatori testa pozzo e linee		
ESTENSIONE ZONE A RISCHIO		
1° Zona di Sicuro impatto	2° Zona di Danno	3° Zona di Attenzione
<b>136 m</b>	<b>178 m</b>	<b>210 m</b>

Data di acquisizione immagini: Google Earth Pro - 29 giugno 2017



REV.	DESCRIZIONE - DESCRIPTION	DATA DATE	DIS. DRW'N	CONTR. CHK'D	APPROV. APPR'D
			COMMESSA JOB <b>72426</b>		
CENTRALE STOCCAGGIO FIUME TRESTE-CUPELLO (CH)			DIS. DRW'N	CONTR. CHK'D	APPROV. APPR'D
			DA	AR	GR
ALLEGATO AL PIANO DI EMERGENZA ESTERNO			DATA-DATE <b>Ottobre 2023</b>		
ED. 2023			SCALA PRINC. MAIN SCALE <b>1:2.000</b>		
Mappe dei Top Events			DIS. N. - DWG Nr. <b>71976-All.5.3-Planimetrie TE-00</b>		
Cluster B - Ipotesi 10 Jet Fire			FOGLIO SHEET <b>17</b> DI OF <b>50</b>		
PROPRIETA' DELLA TRR S.r.l. OSIO SOTTO (BG). LE RIPRODUZIONI NON AUTORIZZATE SONO VIETATE. - Property of TRR S.r.l. Osio Sotto (BG) - Italy. Reproduction and divulgation forbidden					
REV.	0	1	2	3	FORM SIZE
	4	5	6	7	<b>A3</b>





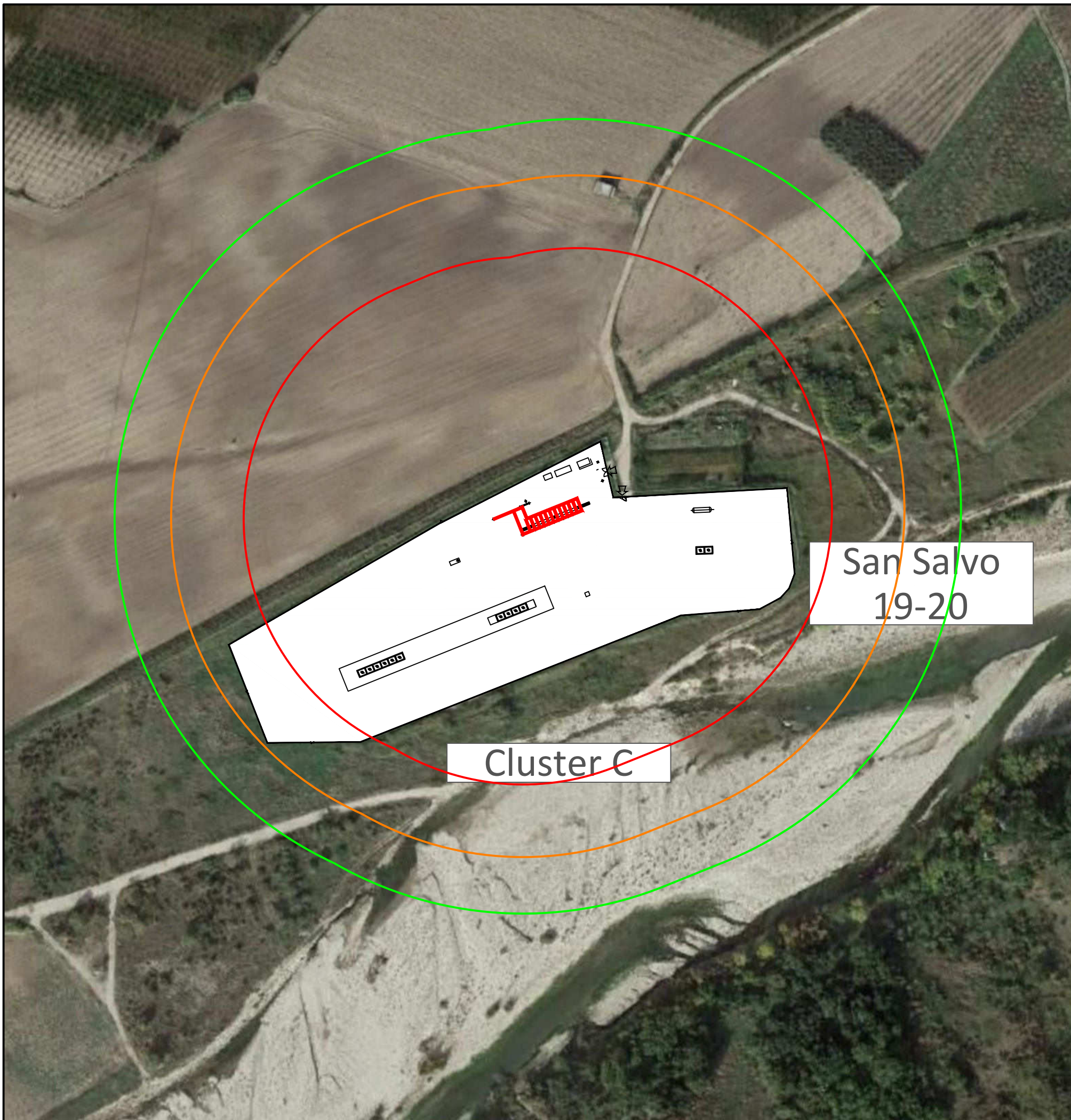
CLUSTER C		
Ipotesi 12-FF: Separatori testa pozzo e linee		
ESTENSIONE ZONE A RISCHIO		
1° Zona di Sicuro impatto	2° Zona di Danno	3° Zona di Attenzione
<b>165 m</b>	<b>298 m</b>	<b>437 m</b>

Data di acquisizione immagini: Google Earth Pro - 29 giugno 2017



REV.	DESCRIZIONE - DESCRIPTION	DATA DATE	DIS. DRW'N	CONTR. CHK'D	APPROV. APPR'D		
		COMMESSA JOB <b>72426</b>					
CENTRALE STOCCAGGIO FIUME TRESTE-CUPELLO (CH)		DIS. DRW'N	CONTR. CHK'D	APPROV. APPR'D			
		DA	AR	GR			
ALLEGATO AL PIANO DI EMERGENZA ESTERNO		DATA-DATE <b>Ottobre 2023</b>					
ED. 2023		SCALA PRINC. MAIN SCALE <b>1:4.000</b>					
Mappe dei Top Events		DIS. N. - DWG Nr. <b>71976-All.5.3-Planimetrie TE-00</b>					
Cluster C - Ipotesi 12 Flash Fire		FOGLIO SHEET <b>18</b>		DI OF <b>50</b>			
PROPRIETA' DELLA TRR S.r.l. OSIO SOTTO (BG). LE RIPRODUZIONI NON AUTORIZZATE SONO VIETATE. - Property of TRR S.r.l. Osio Sotto (BG) - Italy. Reproduction and divulgation forbidden		REV.	0	1	2	3	FORM SIZE
			4	5	6	7	<b>A3</b>





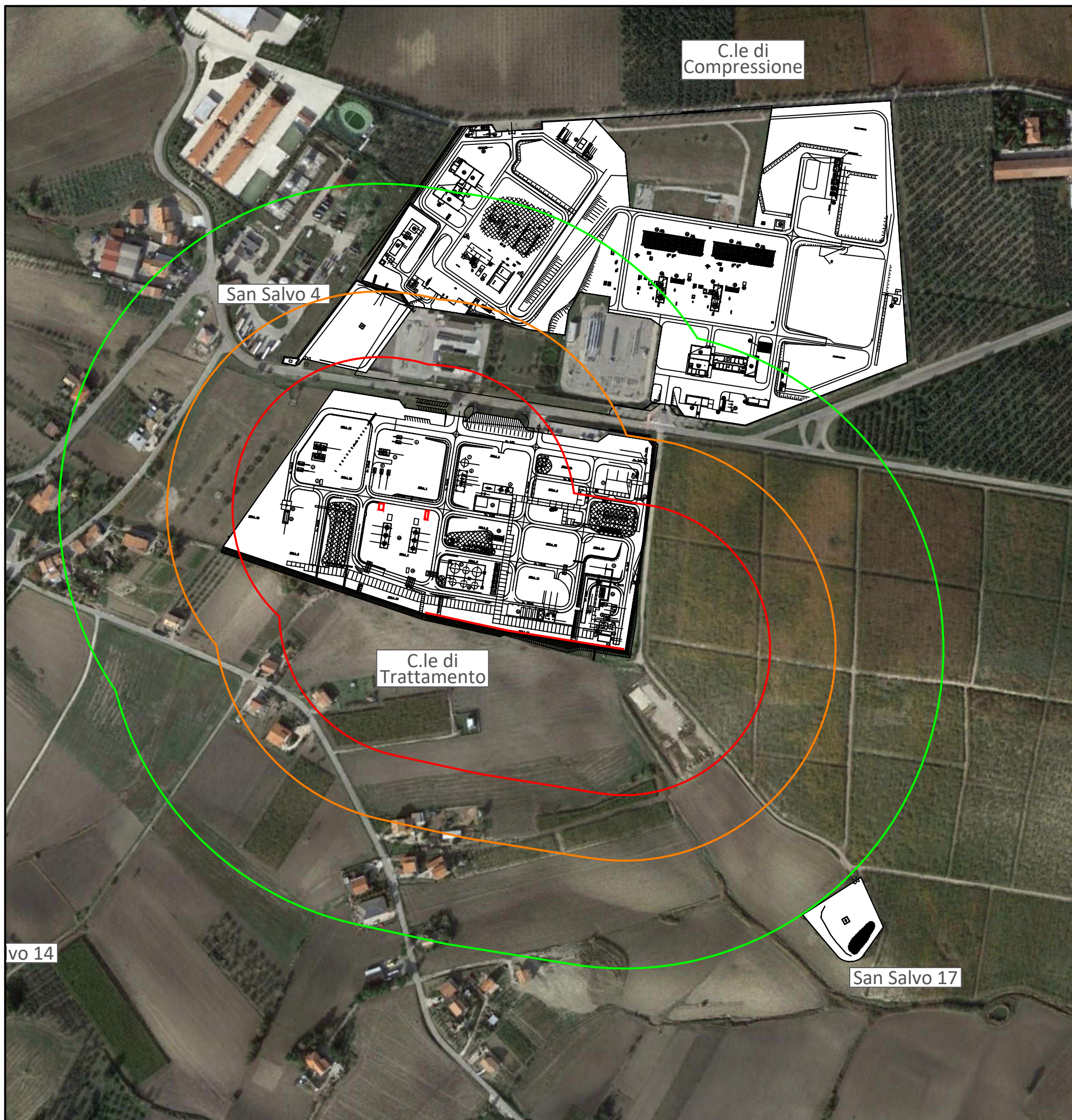
CLUSTER C		
Ipotesi 12-JF: Separatori testa pozzo e linee		
ESTENSIONE ZONE A RISCHIO		
1° Zona di Sicuro impatto	2° Zona di Danno	3° Zona di Attenzione
124 m	160 m	188 m

Data di acquisizione immagini: Google Earth Pro - 29 giugno 2017



REV.	DESCRIZIONE - DESCRIPTION	DATA DATE	DIS. DRW'N	CONTR. CHK'D	APPROV. APPR'D		
		COMMESSA JOB <b>72426</b>					
CENTRALE STOCCAGGIO FIUME TRESTE-CUPELLO (CH)		DIS. DRW'N	CONTR. CHK'D	APPROV. APPR'D			
		DA	AR	GR			
ALLEGATO AL PIANO DI EMERGENZA ESTERNO		DATA-DATE	Ottobre 2023				
ED. 2023		SCALA PRINC. MAIN SCALE	1:2.000				
Mappe dei Top Events		DIS. N. - DWG Nr.	71976-All.5.3-Planimetrie TE-00				
Cluster C - Ipotesi 12 Jet Fire		FOGLIO SHEET	19	DI OF	50		
PROPRIETA' DELLA TRR S.r.l. OSIO SOTTO (BG). LE RIPRODUZIONI NON AUTORIZZATE SONO VIETATE. - Property of TRR S.r.l. Osio Sotto (BG) - Italy. Reproduction and divulgation forbidden		REV.	0	1	2	3	FORM SIZE
			4	5	6	7	A3





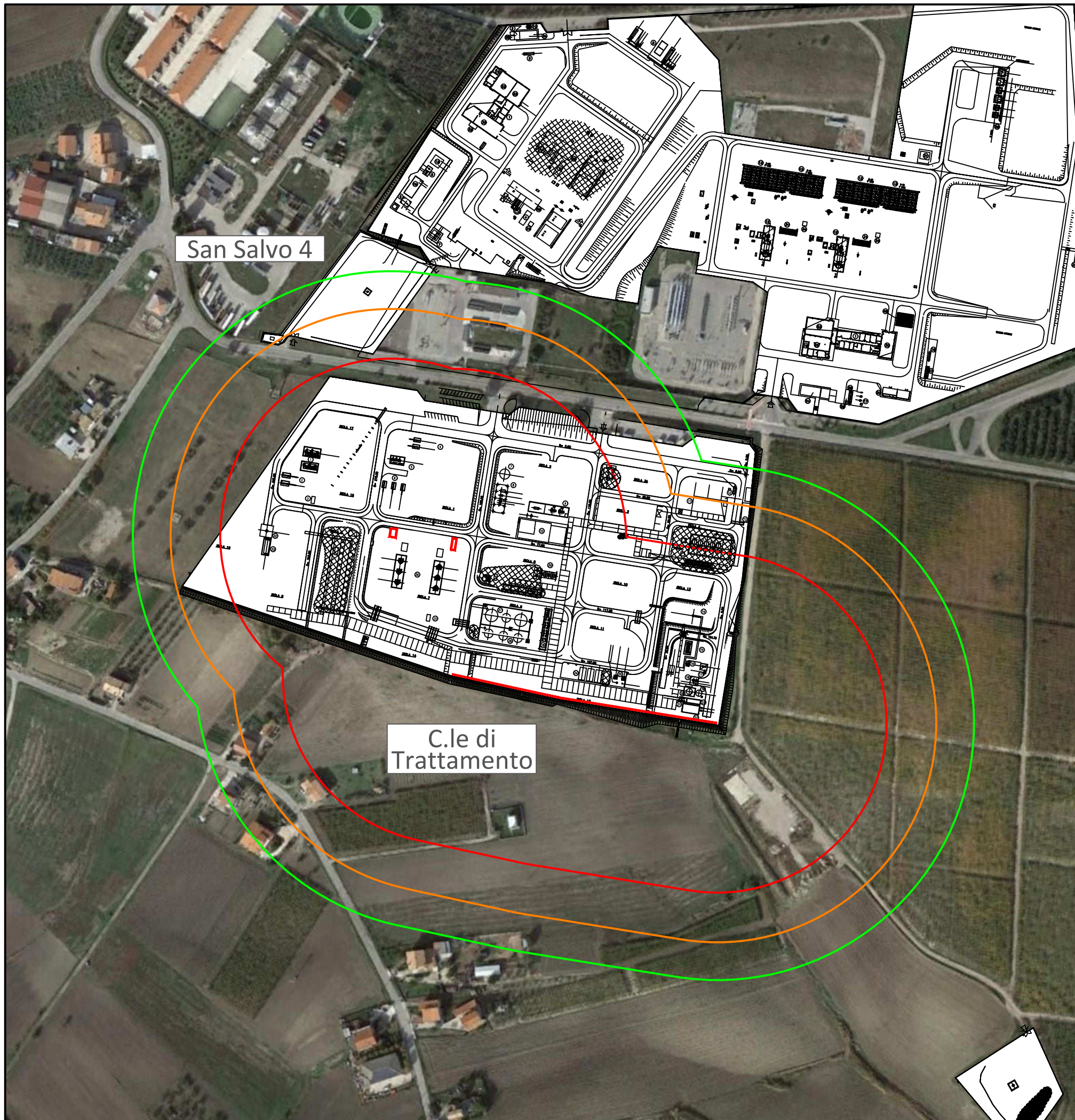
<b>CENTRALE DI TRATTAMENTO</b>		
<b>Ipotesi 18a-FF: Collettore 1</b>		
<b>ESTENSIONE ZONE A RISCHIO</b>		
1° Zona di Sicuro impatto	2° Zona di Danno	3° Zona di Attenzione
<b>145 m</b>	<b>210 m</b>	<b>317 m</b>

Data di acquisizione immagini: Google Earth Pro - 29 giugno 2017



REV.	DESCRIZIONE - DESCRIPTION	DATA DATE	DIS. DRW'N	CONTR. CHK'D	APPROV. APPR'D
	CENTRALE STOCCAGGIO FIUME TRESTE-CUPELLO (CH)		DA	AR	GR
	<b>ALLEGATO AL PIANO DI EMERGENZA ESTERNO</b>	DATA-DATE	72426		
	<b>ED. 2023</b>	Ottobre 2023			
	<b>Mappe dei Top Events</b>	SCALA PRINC. MAIN SCALE 1:4.000			
	<b>Centrale di Trattamento - Ipotesi 18a Flash Fire</b>	DIS. N. - DWG Nr. 71976-All.5.3-Planimetrie TE-00			
		FOGLIO SHEET	DI OF		
		20	50		
	PROPRIETA' DELLA TRR S.r.l. OSIO SOTTO (BG). LE RIPRODUZIONI NON AUTORIZZATE SONO VIETATE. - Property of TRR S.r.l. Osio Sotto (BG) - Italy. Reproduction and divulgation forbidden	REV.	0	1	2
		4	5	6	7
				FORM SIZE	A3





San Salvo 4

C.le di Trattamento

CENTRALE DI TRATTAMENTO		
Ipotesi 18a-JF: Collettore 1		
ESTENSIONE ZONE A RISCHIO		
1° Zona di Sicuro impatto	2° Zona di Danno	3° Zona di Attenzione
126 m	163 m	191 m

Data di acquisizione immagini: Google Earth Pro - 29 giugno 2017

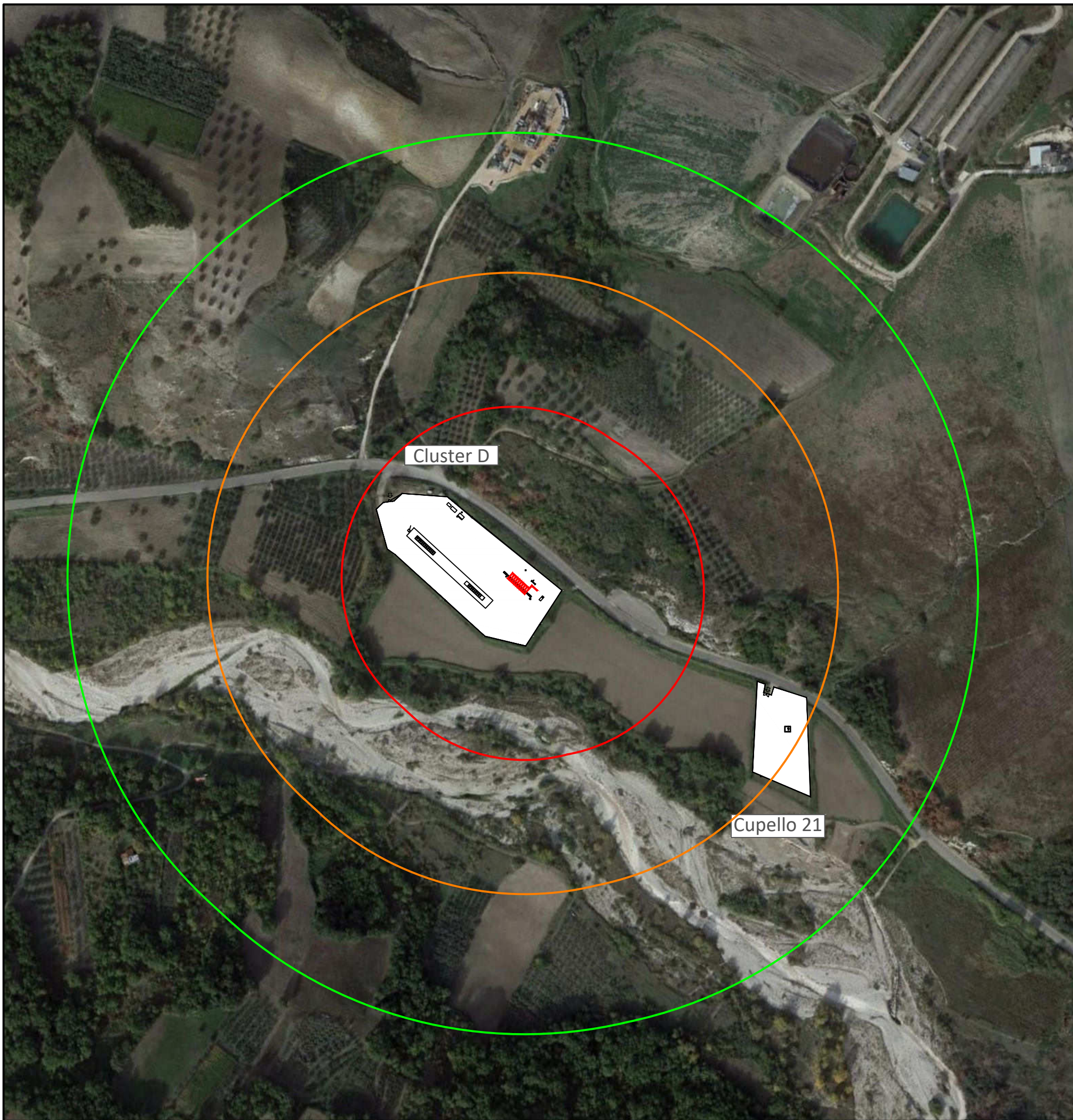


REV.	DESCRIZIONE - DESCRIPTION	DATA DATE	DIS. DRW'N	CONTR. CHK'D	APPROV. APPR'D										
			COMMESSA JOB <b>72426</b>												
CENTRALE STOCCAGGIO FIUME TRESTE-CUPELLO (CH)			DA	AR	GR										
ALLEGATO AL PIANO DI EMERGENZA ESTERNO ED. 2023			DATA-DATE <b>Ottobre 2023</b>												
			SCALA PRINC. MAIN SCALE <b>1:2.000</b>												
			DIS. N. - DWG Nr. <b>71976-All.5.3-Planimetrie TE-00</b>												
Mappe dei Top Events Centrale di Trattamento - Ipotesi 18a Jet Fire			FOGLIO SHEET <b>21</b> DI OF <b>50</b>												
PROPRIETA' DELLA TRR S.r.l. OSIO SOTTO (BG). LE RIPRODUZIONI NON AUTORIZZATE SONO VIETATE. - Property of TRR S.r.l. Osio Sotto (BG) - Italy. Reproduction and divulgation forbidden			REV. <table border="1"> <tr> <td>0</td><td>1</td><td>2</td><td>3</td><td>FORM SIZE</td> </tr> <tr> <td>4</td><td>5</td><td>6</td><td>7</td><td><b>A3</b></td> </tr> </table>			0	1	2	3	FORM SIZE	4	5	6	7	<b>A3</b>
0	1	2	3	FORM SIZE											
4	5	6	7	<b>A3</b>											









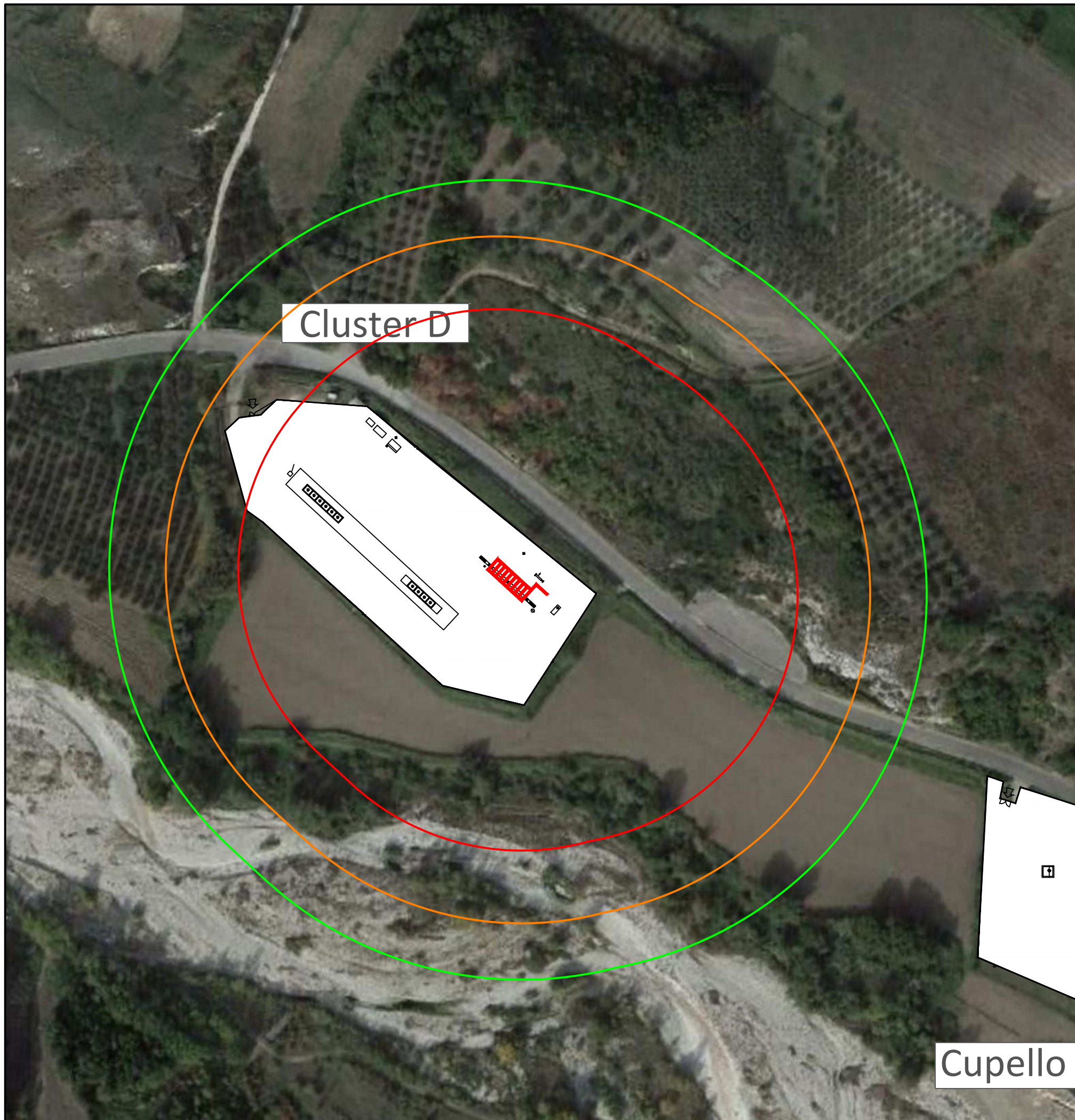
CLUSTER D		
Ipotesi 20-FF: separatori testa pozzo e linee		
ESTENSIONE ZONE A RISCHIO		
1° Zona di Sicuro impatto	2° Zona di Danno	3° Zona di Attenzione
165 m	298 m	437 m

Data di acquisizione immagini: Google Earth Pro - 29 giugno 2017



REV.	DESCRIZIONE - DESCRIPTION	DATA DATE	DIS. DRW'N	CONTR. CHK'D	APPROV. APPR'D		
		COMMESSA JOB <b>72426</b>					
CENTRALE STOCCAGGIO FIUME TRESTE-CUPELLO (CH)		DIS. DRW'N	CONTR. CHK'D	APPROV. APPR'D			
		DA	AR	GR			
ALLEGATO AL PIANO DI EMERGENZA ESTERNO		DATA-DATE	Ottobre 2023				
ED. 2023		SCALA PRINC. MAIN SCALE	1:2.500				
Mappe dei Top Events		DIS. N. - DWG Nr.	71976-All.5.3-Planimetrie TE-00				
Cluster D - Ipotesi 20 Flash Fire		FOGLIO SHEET	23	DI OF	50		
PROPRIETA' DELLA TRR S.r.l. OSIO SOTTO (BG). LE RIPRODUZIONI NON AUTORIZZATE SONO VIETATE. - Property of TRR S.r.l. Osio Sotto (BG) - Italy. Reproduction and divulgation forbidden		REV.	0	1	2	3	FORM SIZE
			4	5	6	7	A3





Cluster D

Cupello

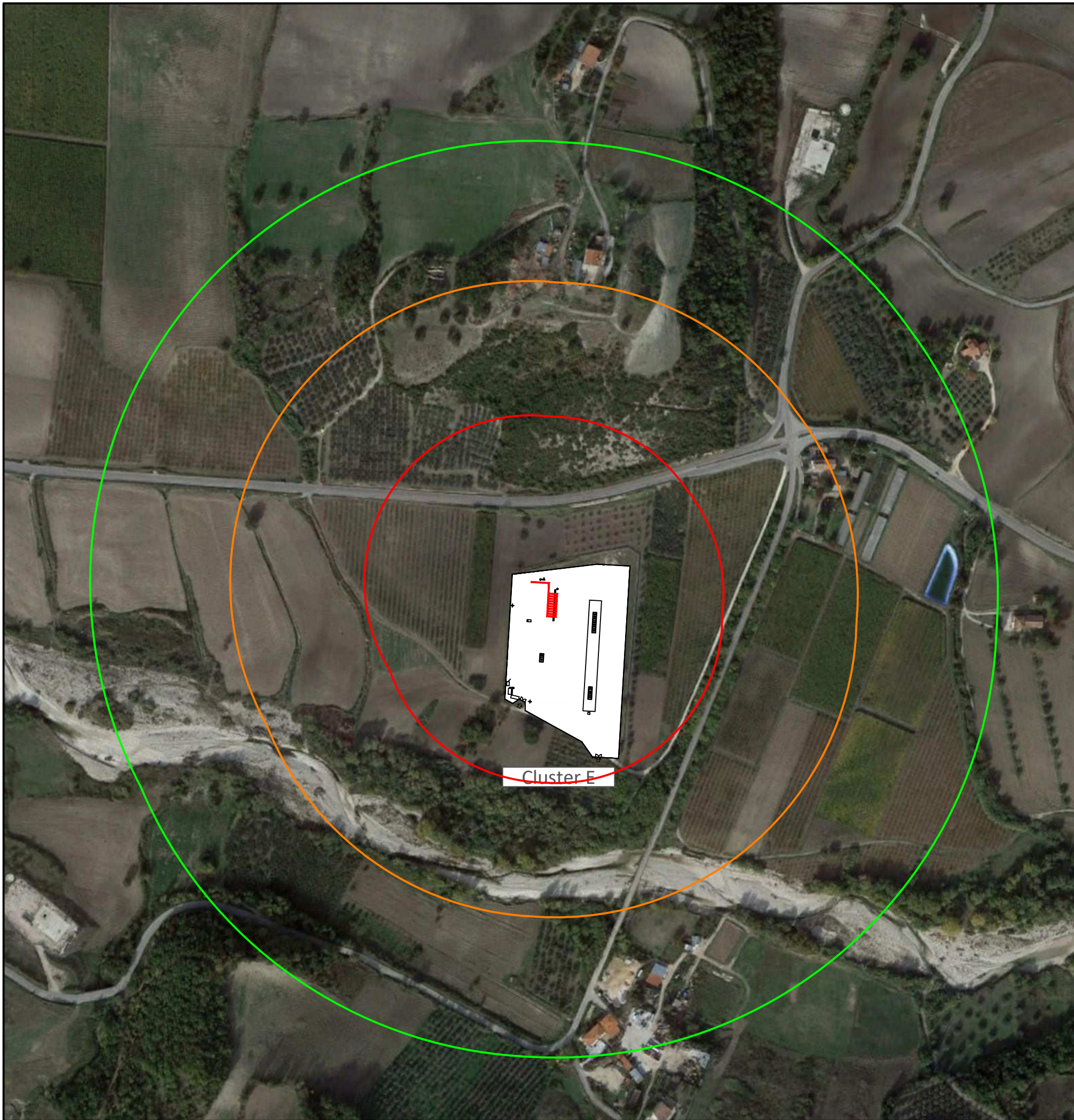
CLUSTER D		
Ipotesi 20-JF: separatori testa pozzo e linee		
ESTENSIONE ZONE A RISCHIO		
1° Zona di Sicuro impatto	2° Zona di Danno	3° Zona di Attenzione
124 m	160 m	188 m

Data di acquisizione immagini: Google Earth Pro - 29 giugno 2017



REV.	DESCRIZIONE - DESCRIPTION	DATA DATE	DIS. DRW'N	CONTR. CHK'D	APPROV. APPR'D										
		<b>72426</b> COMMESSA JOB		DIS. DRW'N: DA CONTR. CHK'D: AR APPROV. APPR'D: GR											
<b>ALLEGATO AL PIANO DI EMERGENZA ESTERNO</b> ED. 2023		DATA-DATE: <b>Ottobre 2023</b> SCALA PRINC. MAIN SCALE: <b>1:1.500</b> DIS. N. - DWG Nr.: <b>71976-All.5.3-Planimetrie TE-00</b>													
<b>Mappe dei Top Events</b> <b>Cluster D - Ipotesi 20 Jet Fire</b>		FOGLIO SHEET: <b>24</b> DI OF: <b>50</b>													
PROPRIETA' DELLA TRR S.r.l. OSIO SOTTO (BG). LE RIPRODUZIONI NON AUTORIZZATE SONO VIETATE. - Property of TRR S.r.l. Osio Sotto (BG) - Italy. Reproduction and divulgation forbidden		REV. <table border="1"> <tr> <td>0</td><td>1</td><td>2</td><td>3</td><td>FORM SIZE</td> </tr> <tr> <td>4</td><td>5</td><td>6</td><td>7</td><td><b>A3</b></td> </tr> </table>				0	1	2	3	FORM SIZE	4	5	6	7	<b>A3</b>
0	1	2	3	FORM SIZE											
4	5	6	7	<b>A3</b>											





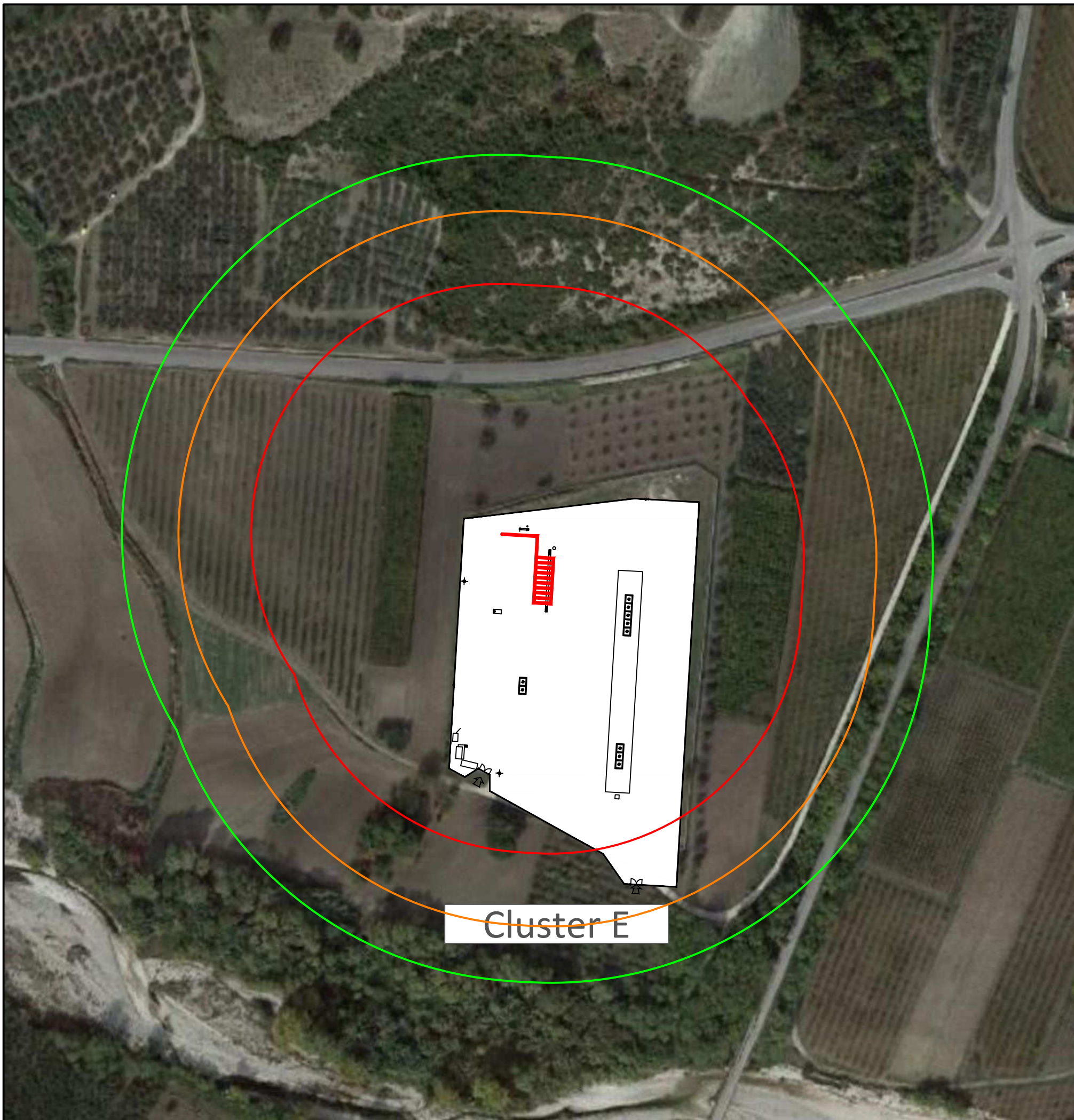
CLUSTER E		
Ipotesi 22-FF: separatori testa pozzo e linee		
ESTENSIONE ZONE A RISCHIO		
1° Zona di Sicuro impatto	2° Zona di Danno	3° Zona di Attenzione
165 m	298 m	437 m

Data di acquisizione immagini: Google Earth Pro - 29 giugno 2017



REV.	DESCRIZIONE - DESCRIPTION	DATA DATE	DIS. DRW'N	CONTR. CHK'D	APPROV. APPR'D
			COMMESSA JOB <b>72426</b>		
CENTRALE STOCCAGGIO FIUME TRESTE-CUPELLO (CH)			DA	AR	GR
ALLEGATO AL PIANO DI EMERGENZA ESTERNO ED. 2023			DATA-DATE <b>Ottobre 2023</b>		
			SCALA PRINC. MAIN SCALE <b>1:2.500</b>		
Mappe dei Top Events Cluster E - Ipotesi 22 Flash Fire			DIS. N. - DWG Nr. <b>71976-All.5.3-Planimetrie TE-00</b>		
			FOGLIO SHEET <b>25</b>	DI OF <b>50</b>	FORM SIZE <b>A3</b>
PROPRIETA' DELLA TRR S.r.l. OSIO SOTTO (BG). LE RIPRODUZIONI NON AUTORIZZATE SONO VIETATE. - Property of TRR S.r.l. Osio Sotto (BG) - Italy. Reproduction and divulgation forbidden					
REV.	0	1	2	3	FORM SIZE
	4	5	6	7	<b>A3</b>





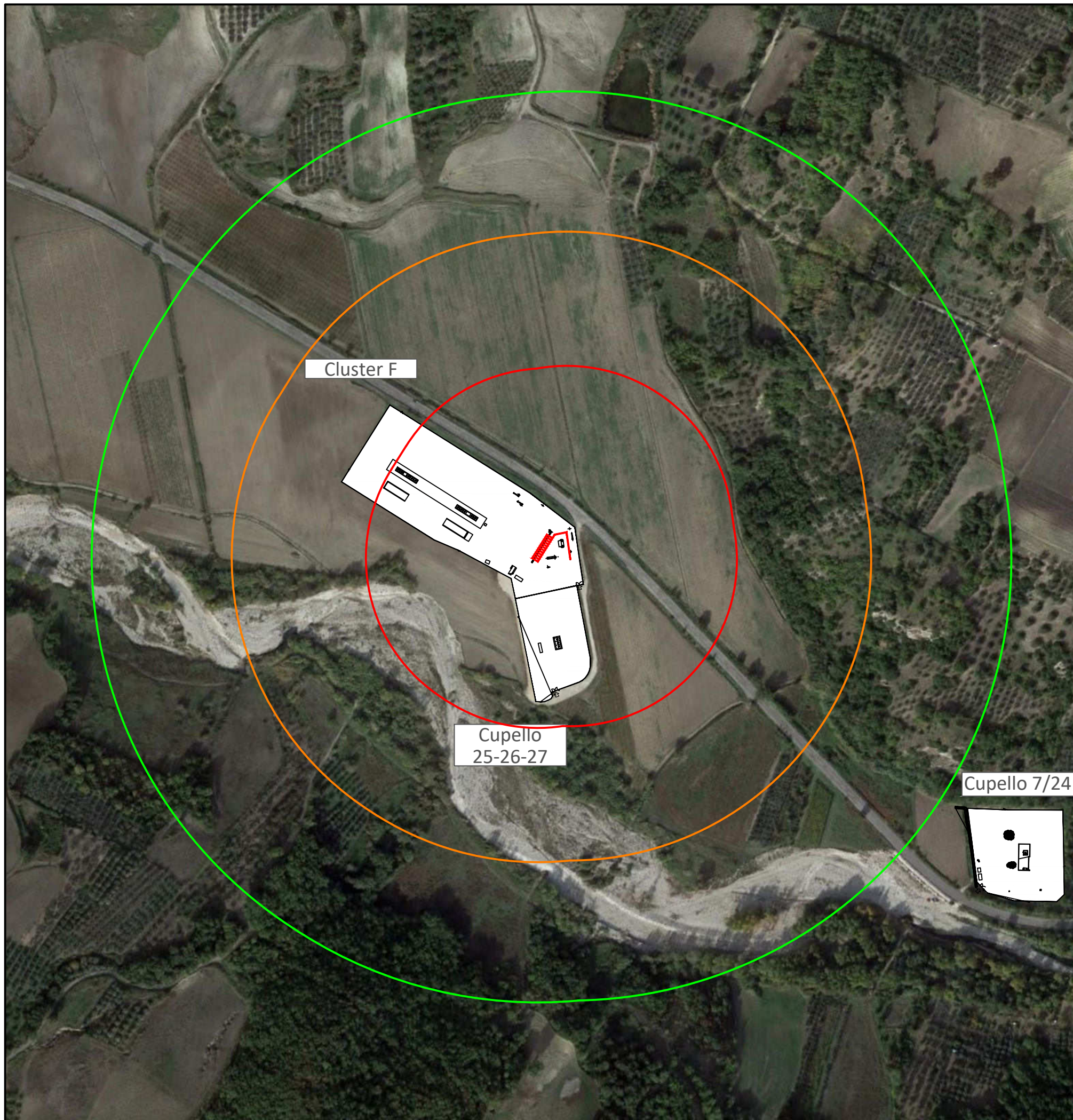
CLUSTER E		
Ipotesi 22-JF: separatori testa pozzo e linee		
ESTENSIONE ZONE A RISCHIO		
1° Zona di Sicuro impatto	2° Zona di Danno	3° Zona di Attenzione
124 m	160 m	188 m

Data di acquisizione immagini: Google Earth Pro - 29 giugno 2017



REV.	DESCRIZIONE - DESCRIPTION	DATA DATE	DIS. DRW'N	CONTR. CHK'D	APPROV. APPR'D	
		COMMESSA JOB <b>72426</b>				
CENTRALE STOCCAGGIO FIUME TRESTE-CUPELLO (CH)		DIS. DRW'N	CONTR. CHK'D	APPROV. APPR'D		
		DA	AR	GR		
<b>ALLEGATO AL PIANO DI EMERGENZA ESTERNO</b> <b>ED. 2023</b>		DATA-DATE	Ottobre 2023			
		SCALA PRINC. MAIN SCALE	1:1.500			
<b>Mappe dei Top Events</b> <b>Cluster E - Ipotesi 22 Jet Fire</b>		DIS. N. - DWG Nr.	71976-All.5.3-Planimetrie TE-00			
		FOGLIO SHEET	26	DI OF	50	
PROPRIETA' DELLA TRR S.r.l. OSIO SOTTO (BG). LE RIPRODUZIONI NON AUTORIZZATE SONO VIETATE. - Property of TRR S.r.l. Osio Sotto (BG) - Italy. Reproduction and divulgation forbidden		REV.	0	1	2	3
			4	5	6	7





CLUSTER F		
Ipotesi 24-FF: separatori testa pozzo e linee		
ESTENSIONE ZONE A RISCHIO		
1° Zona di Sicuro impatto	2° Zona di Danno	3° Zona di Attenzione
165 m	298 m	437 m

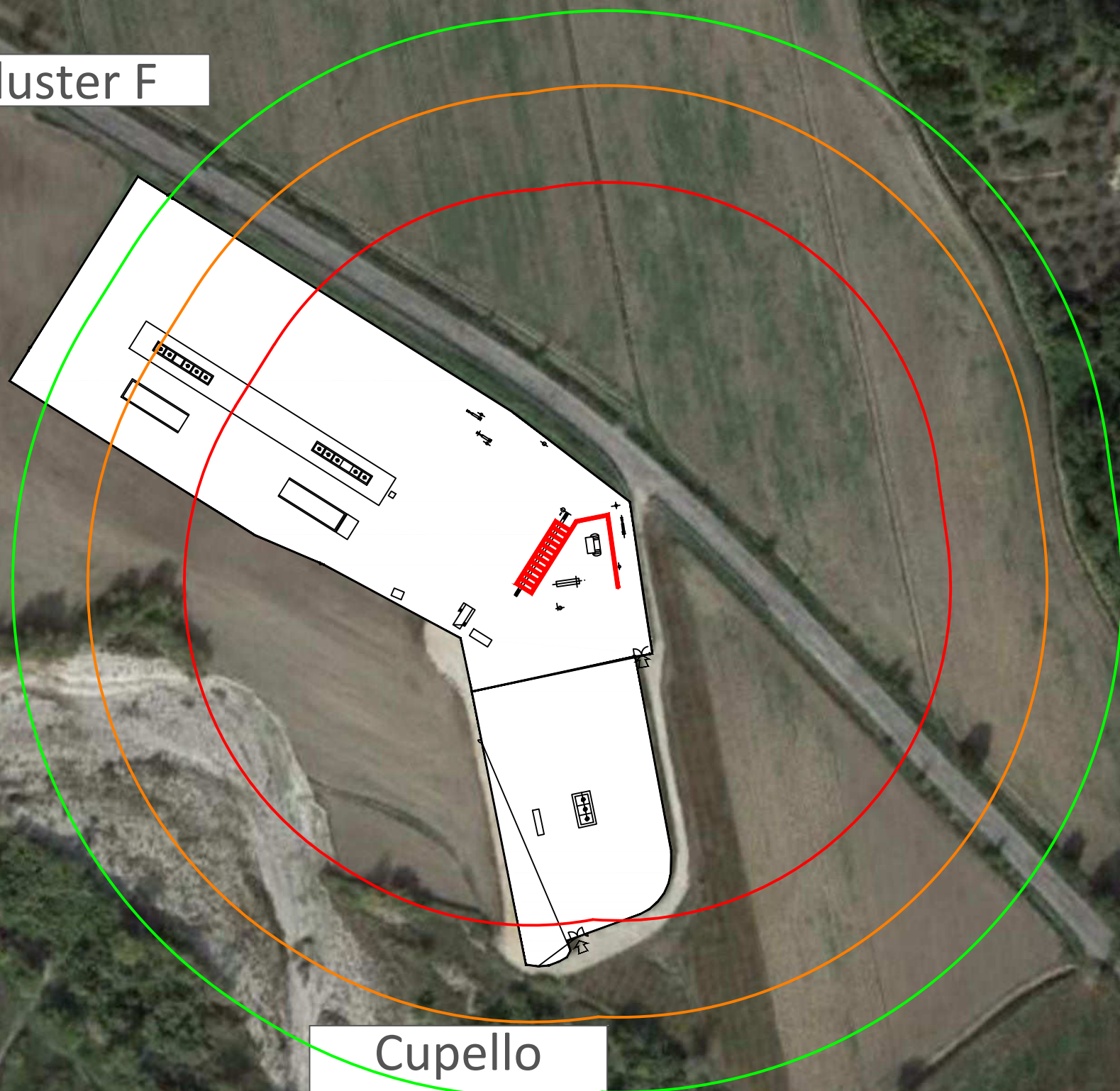
Data di acquisizione immagini: Google Earth Pro - 29 giugno 2017



REV.	DESCRIZIONE - DESCRIPTION	DATA DATE	DIS. DRW'N	CONTR. CHK'D	APPROV. APPR'D		
		COMMESSA JOB <b>72426</b>					
CENTRALE STOCCAGGIO FIUME TRESTE-CUPELLO (CH)		DIS. DRW'N	CONTR. CHK'D	APPROV. APPR'D			
		DA	AR	GR			
ALLEGATO AL PIANO DI EMERGENZA ESTERNO		DATA-DATE <b>Ottobre 2023</b>					
ED. 2023		SCALA PRINC. MAIN SCALE <b>1:4.000</b>					
Mappe dei Top Events		DIS. N. - DWG Nr. <b>71976-All.5.3-Planimetrie TE-00</b>					
Cluster F - Ipotesi 24 Flash Fire		FOGLIO SHEET <b>27</b>	DI OF <b>50</b>				
PROPRIETA' DELLA TRR S.r.l. OSIO SOTTO (BG). LE RIPRODUZIONI NON AUTORIZZATE SONO VIETATE. - Property of TRR S.r.l. Osio Sotto (BG) - Italy. Reproduction and divulgation forbidden		REV.	0	1	2	3	FORM SIZE
			4	5	6	7	<b>A3</b>



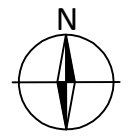
Cluster F



Cupello  
25-26-27

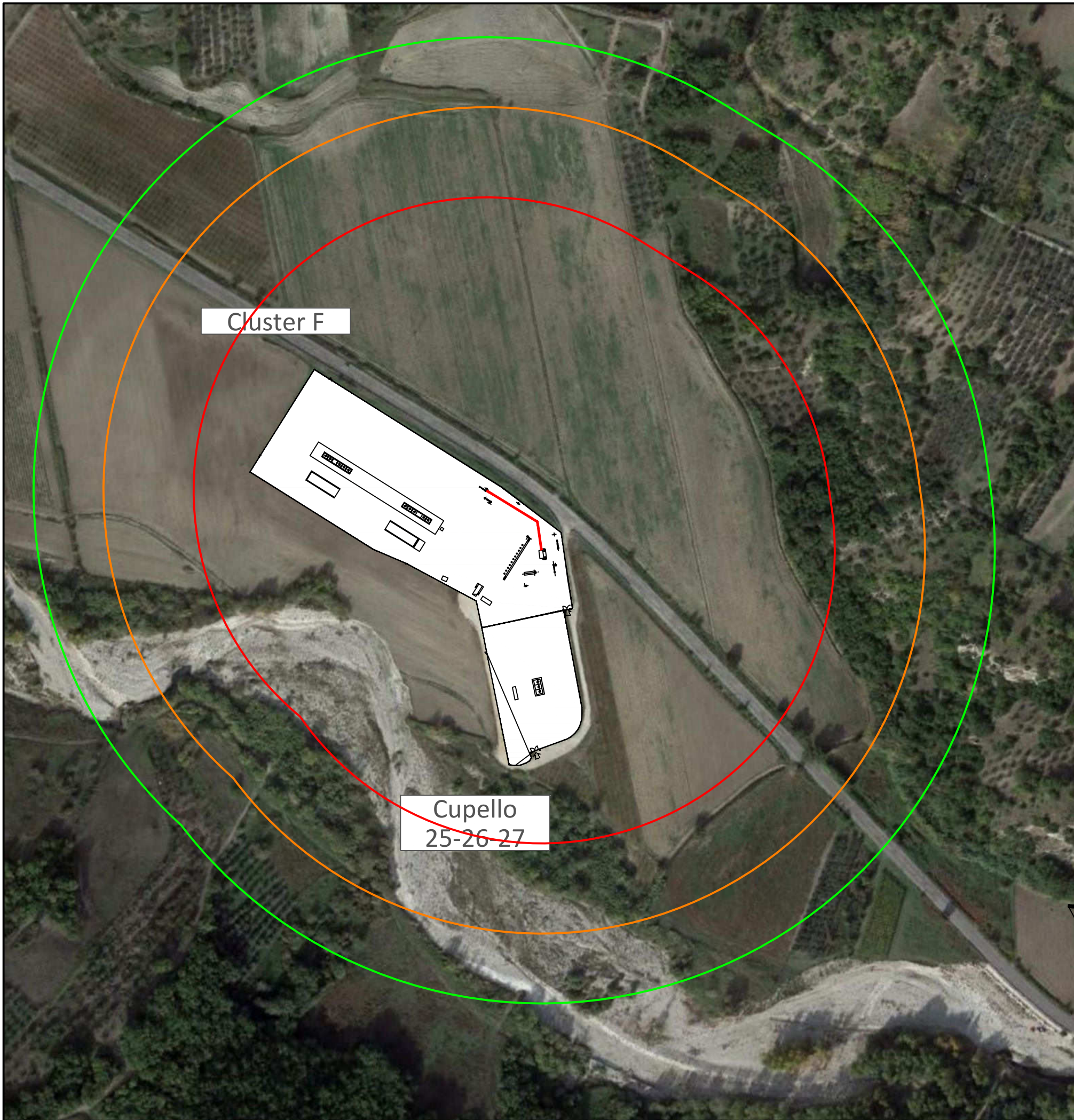
CLUSTER F		
Ipotesi 24-JF: separatori testa pozzo e linee		
ESTENSIONE ZONE A RISCHIO		
1° Zona di Sicuro impatto	2° Zona di Danno	3° Zona di Attenzione
124 m	160 m	188 m

Data di acquisizione immagini: Google Earth Pro - 29 giugno 2017



REV.	DESCRIZIONE - DESCRIPTION	DATA DATE	DIS. DRW'N	CONTR. CHK'D	APPROV. APPR'D
		COMMESSA JOB <b>72426</b>		DIS. DRW'N DA	
CENTRALE STOCCAGGIO FIUME TRESTE-CUPELLO (CH)		CONTR. CHK'D AR		APPROV. APPR'D GR	
ALLEGATO AL PIANO DI EMERGENZA ESTERNO ED. 2023		DATA-DATE Ottobre 2023		SCALA PRINC. MAIN SCALE 1:2.000	
Mappe dei Top Events Cluster F - Ipotesi 24 Jet Fire		DIS. N. - DWG Nr. 71976-All.5.3-Planimetrie TE-00		FOGLIO SHEET 28 DI OF 50	
PROPRIETA' DELLA TRR S.r.l. OSIO SOTTO (BG). LE RIPRODUZIONI NON AUTORIZZATE SONO VIETATE. - Property of TRR S.r.l. Osio Sotto (BG) - Italy. Reproduction and divulgation forbidden		REV.		0 1 2 3 4 5 6 7 FORM SIZE A3	





Cluster F

Cupello  
25-26-27

CLUSTER F		
Ipotesi 26-JF: trappole di ricevimento e linee		
ESTENSIONE ZONE A RISCHIO		
1° Zona di Sicuro impatto	2° Zona di Danno	3° Zona di Attenzione
<b>218 m</b>	<b>285 m</b>	<b>337 m</b>

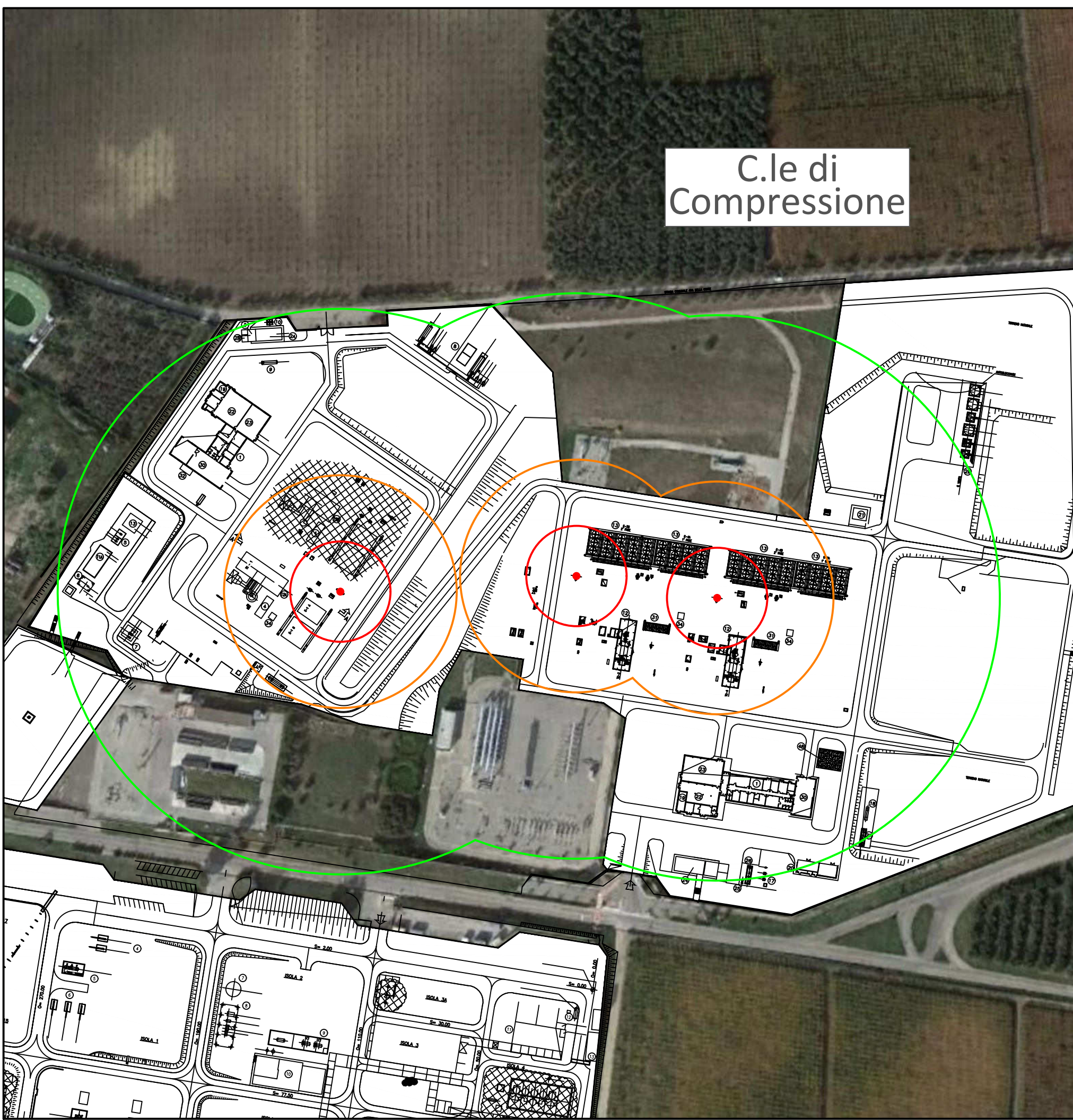
Data di acquisizione immagini: Google Earth Pro - 29 giugno 2017



REV.	DESCRIZIONE - DESCRIPTION	DATA DATE	DIS. DRW'N	CONTR. CHK'D	APPROV. APPR'D		
		COMMESSA JOB <b>72426</b>					
CENTRALE STOCCAGGIO FIUME TRESTE-CUPELLO (CH)		DIS. DRW'N	CONTR. CHK'D	APPROV. APPR'D			
		DA	AR	GR			
ALLEGATO AL PIANO DI EMERGENZA ESTERNO		DATA-DATE <b>Ottobre 2023</b>					
ED. 2023		SCALA PRINC. MAIN SCALE <b>1:3.000</b>					
Mappe dei Top Events		DIS. N. - DWG Nr. <b>71976-All.5.3-Planimetrie TE-00</b>					
Cluster F - Ipotesi 24 Jet Fire		FOGLIO SHEET <b>28</b>	DI OF <b>50</b>				
PROPRIETA' DELLA TRR S.r.l. OSIO SOTTO (BG). LE RIPRODUZIONI NON AUTORIZZATE SONO VIETATE. - Property of TRR S.r.l. Osio Sotto (BG) - Italy. Reproduction and divulgation forbidden		REV.	0	1	2	3	FORM SIZE
			4	5	6	7	<b>A3</b>



# C.le di Compressione



CENTRALE DI COMPRESSIONE		
Ipotesi A-FF: Separatori		
ESTENSIONE ZONE A RISCHIO		
1° Zona di Sicuro impatto	2° Zona di Danno	3° Zona di Attenzione
<span style="color: red;">—</span> 25 m	<span style="color: orange;">—</span> 58 m	<span style="color: green;">—</span> 83 m

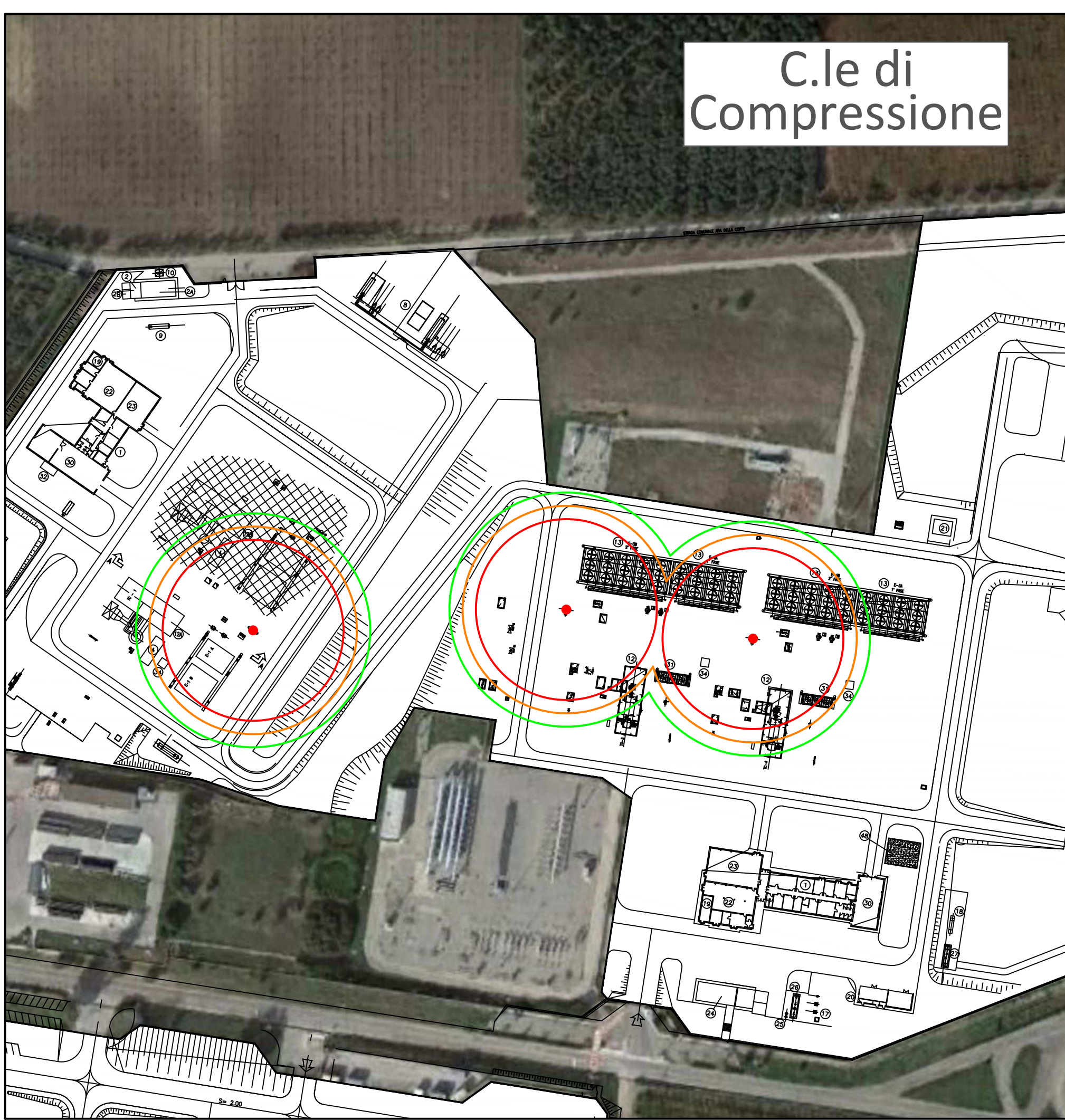
Data di acquisizione immagini: Google Earth Pro - 29 giugno 2017



REV.	DESCRIZIONE - DESCRIPTION	DATA DATE	DIS. DRW'N	CONTR. CHK'D	APPROV. APPR'D
		COMMESSA JOB <b>72426</b> CENTRALE STOCCAGGIO FIUME TRESTE-CUPELLO (CH)		DA	AR
ALLEGATO AL PIANO DI EMERGENZA ESTERNO ED. 2023		DATA-DATE <b>Ottobre 2023</b> SCALA PRINC. MAIN SCALE <b>1:2.000</b> DIS. N. - DWG Nr. <b>71976-All.5.3-Planimetrie TE-00</b>			
Mappe dei Top Events Centrale di Compressione - Ipotesi A Flash Fire		FOGLIO SHEET <b>29</b> DI OF <b>50</b>			
PROPRIETA' DELLA TRR S.r.l. OSIO SOTTO (BG). LE RIPRODUZIONI NON AUTORIZZATE SONO VIETATE. - Property of TRR S.r.l. Osio Sotto (BG) - Italy. Reproduction and divulgation forbidden		REV.		0 1 2 3 4 5 6 7	FORM SIZE <b>A3</b>



# C.le di Compressione



**CENTRALE DI COMPRESSIONE**  
**Ipotesi A-JF: Separatori**

**ESTENSIONE ZONE A RISCHIO**

1° Zona di Sicuro impatto	2° Zona di Danno	3° Zona di Attenzione
<b>34 m</b>	<b>39 m</b>	<b>44 m</b>

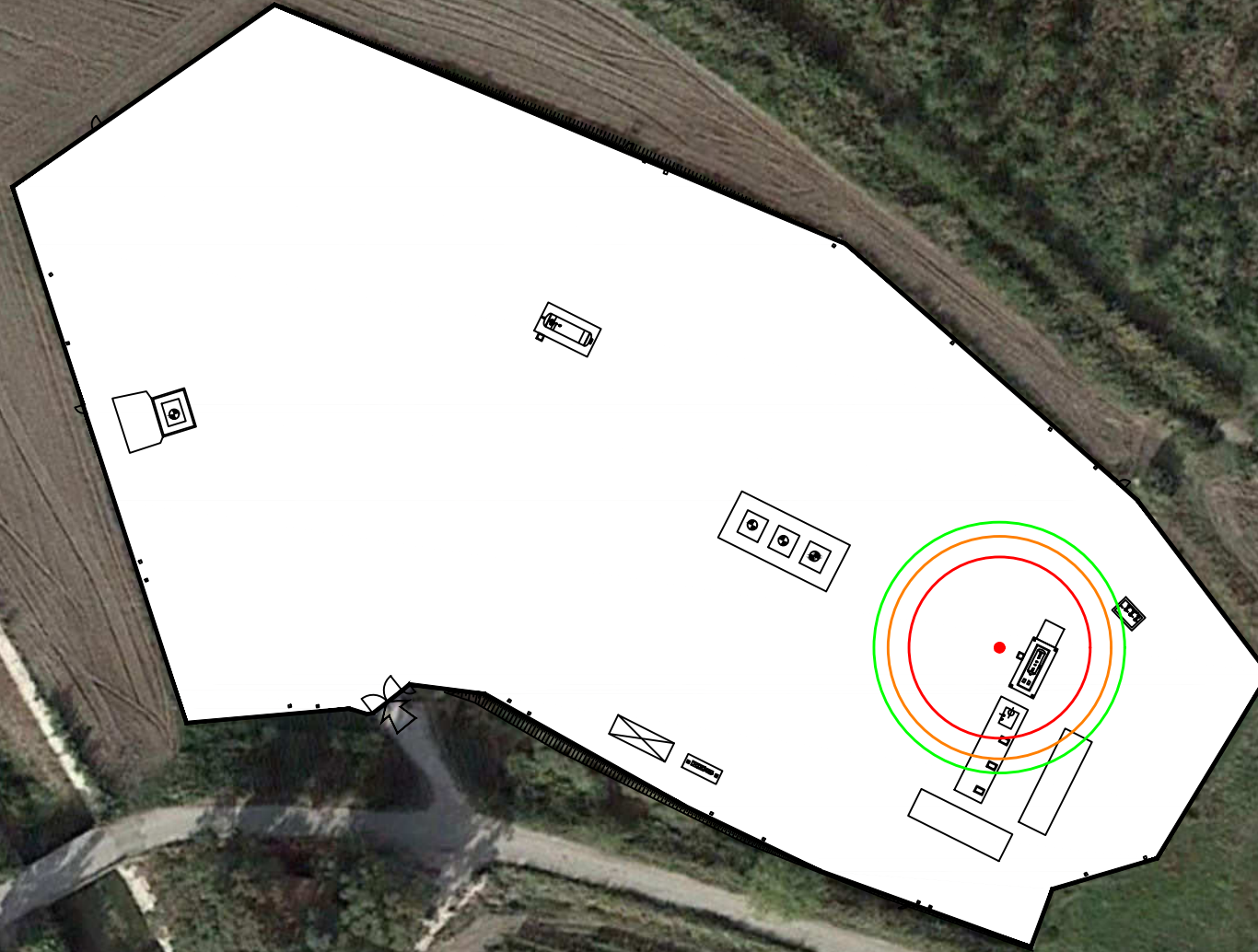
Data di acquisizione immagini: Google Earth Pro - 29 giugno 2017



REV.	DESCRIZIONE - DESCRIPTION	DATA	DIS. DRW'N	CONTR. CHK'D	APPROV. APPR'D
	CENTRALE STOCCAGGIO FIUME TRESTE-CUPELLO (CH)		DA	AR	GR
	<b>ALLEGATO AL PIANO DI EMERGENZA ESTERNO</b>	DATA-DATE	72426		
	<b>ED. 2023</b>	SCALA PRINC. MAIN SCALE	1:1.500		
	<b>Mappe dei Top Events</b>	DIS. N. - DWG Nr.	71976-All.5.3-Planimetrie TE-00		
	<b>Centrale di Compressione - Ipotesi A Jet Fire</b>	FOGLIO SHEET	30	DI OF	50
	PROPRIETA' DELLA TRR S.r.l. OSIO SOTTO (BG). LE RIPRODUZIONI NON AUTORIZZATE SONO VIETATE. - Property of TRR S.r.l. Osio Sotto (BG) - Italy. Reproduction and divulgation forbidden	REV.	0	1	2
			4	5	6
			7	FORM SIZE <b>A3</b>	

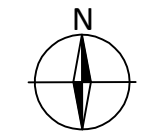


# La Coccetta 8



AREE POZZO		
Ipotesi 33a-PF: Rottura manichetta		
ESTENSIONE ZONE A RISCHIO		
1° Zona di Sicuro impatto	2° Zona di Danno	3° Zona di Attenzione
13 m	16 m	18 m

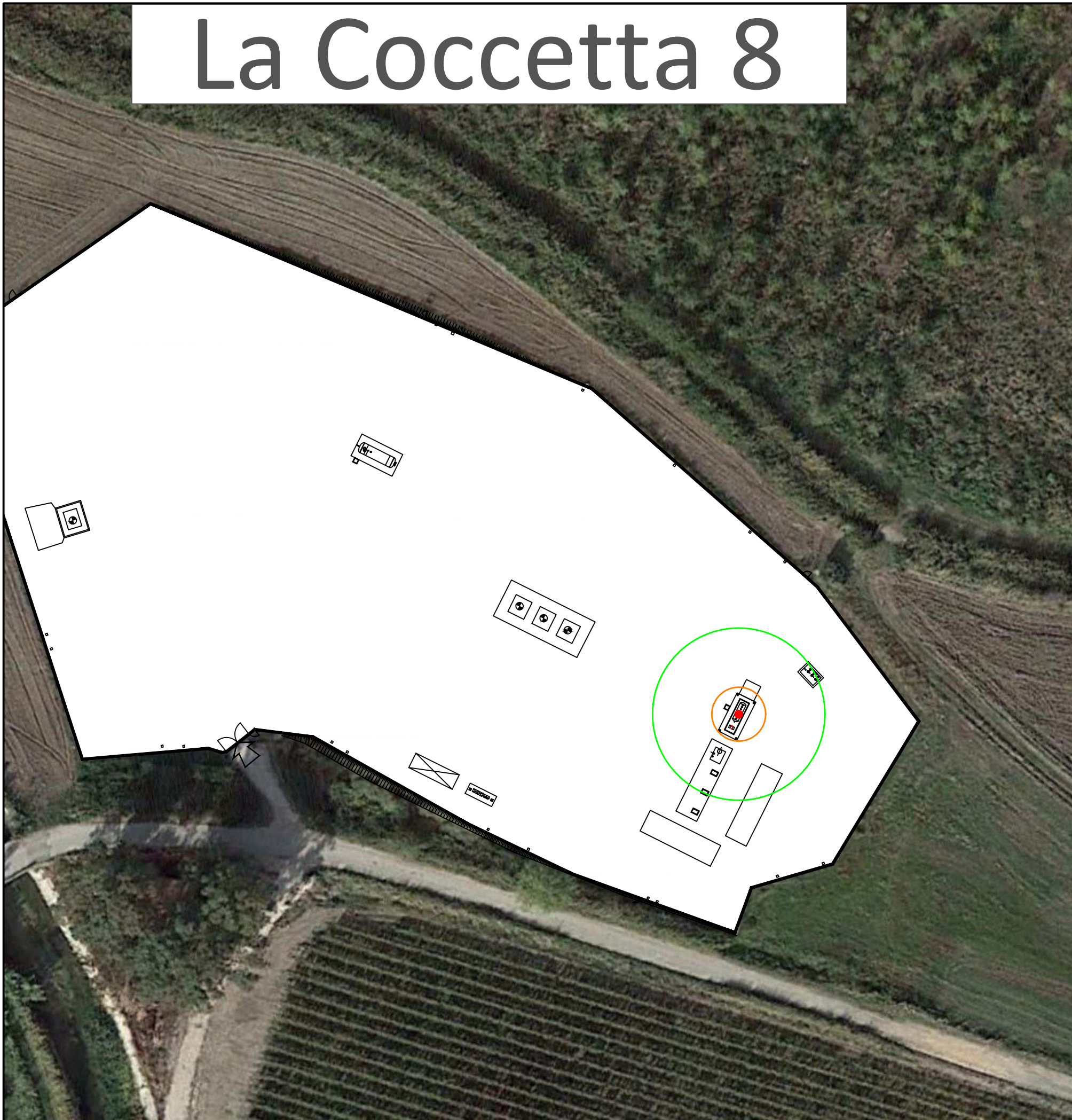
Data di acquisizione immagini: Google Earth Pro - 29 giugno 2017



REV.	DESCRIZIONE - DESCRIPTION	DATA DATE	DIS. DRW'N	CONTR. CHK'D	APPROV. APPR'D
			COMMESSA JOB 72426		
CENTRALE STOCCAGGIO FIUME TRESTE-CUPELLO (CH)			DA	AR	GR
ALLEGATO AL PIANO DI EMERGENZA ESTERNO ED. 2023			DATA-DATE Ottobre 2023		
			SCALA PRINC. MAIN SCALE 1:1.000		
			DIS. N. - DWG Nr. 71976-All.5.3-Planimetrie TE-00		
Mappe dei Top Events Area Pozzo La Coccetta 8 Ipotesi 33a Pool Fire metanolo			FOGLIO SHEET 31 DI OF 50		
PROPRIETA' DELLA TRR S.r.l. OSIO SOTTO (BG). LE RIPRODUZIONI NON AUTORIZZATE SONO VIETATE. - Property of TRR S.r.l. Osio Sotto (BG) - Italy. Reproduction and divulgation forbidden			REV. 0 1 2 3 4 5 6 7 FORM SIZE A3		



# La Coccetta 8



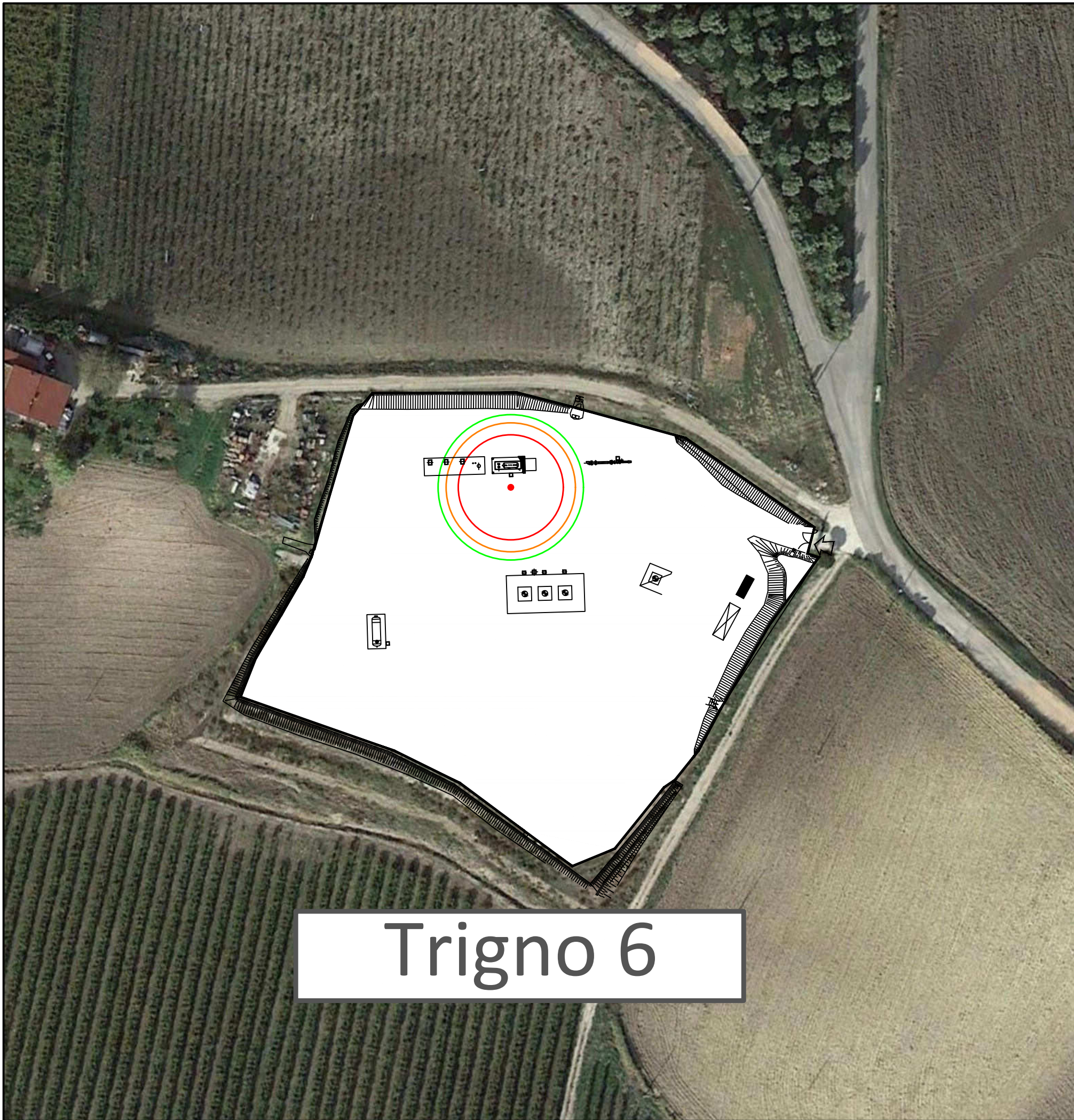
AREE POZZO		
Ipotesi 33a-DT: Serbatoio		
ESTENSIONE ZONE A RISCHIO		
1° Zona di Sicuro impatto	2° Zona di Danno	3° Zona di Attenzione
s.n.r.	5 m	16 m

Data di acquisizione immagini: Google Earth Pro - 29 giugno 2017



REV.	DESCRIZIONE - DESCRIPTION	DATA DATE	DIS. DRW'N	CONTR. CHK'D	APPROV. APPR'D	
		COMMESSA JOB <b>72426</b>				
CENTRALE STOCCAGGIO FIUME TRESTE-CUPELLO (CH)		DIS. DRW'N	CONTR. CHK'D	APPROV. APPR'D		
		DA	AR	GR		
ALLEGATO AL PIANO DI EMERGENZA ESTERNO		DATA-DATE <b>Ottobre 2023</b>				
ED. 2023		SCALA PRINC. MAIN SCALE <b>1:750</b>				
Mappe dei Top Events		DIS. N. - DWG Nr. <b>71976-All.5.3-Planimetrie TE-00</b>				
Area Pozzo La Coccetta 8		FOGLIO SHEET <b>32</b> DI OF <b>50</b>				
Ipotesi 33a Dispersione Tossica metanolo		REV.				
PROPRIETA' DELLA TRR S.r.l. OSIO SOTTO (BG). LE RIPRODUZIONI NON AUTORIZZATE SONO VIETATE. - Property of TRR S.r.l. Osio Sotto (BG) - Italy. Reproduction and divulgation forbidden		0	1	2	3	FORM SIZE
		4	5	6	7	<b>A3</b>





Trigno 6

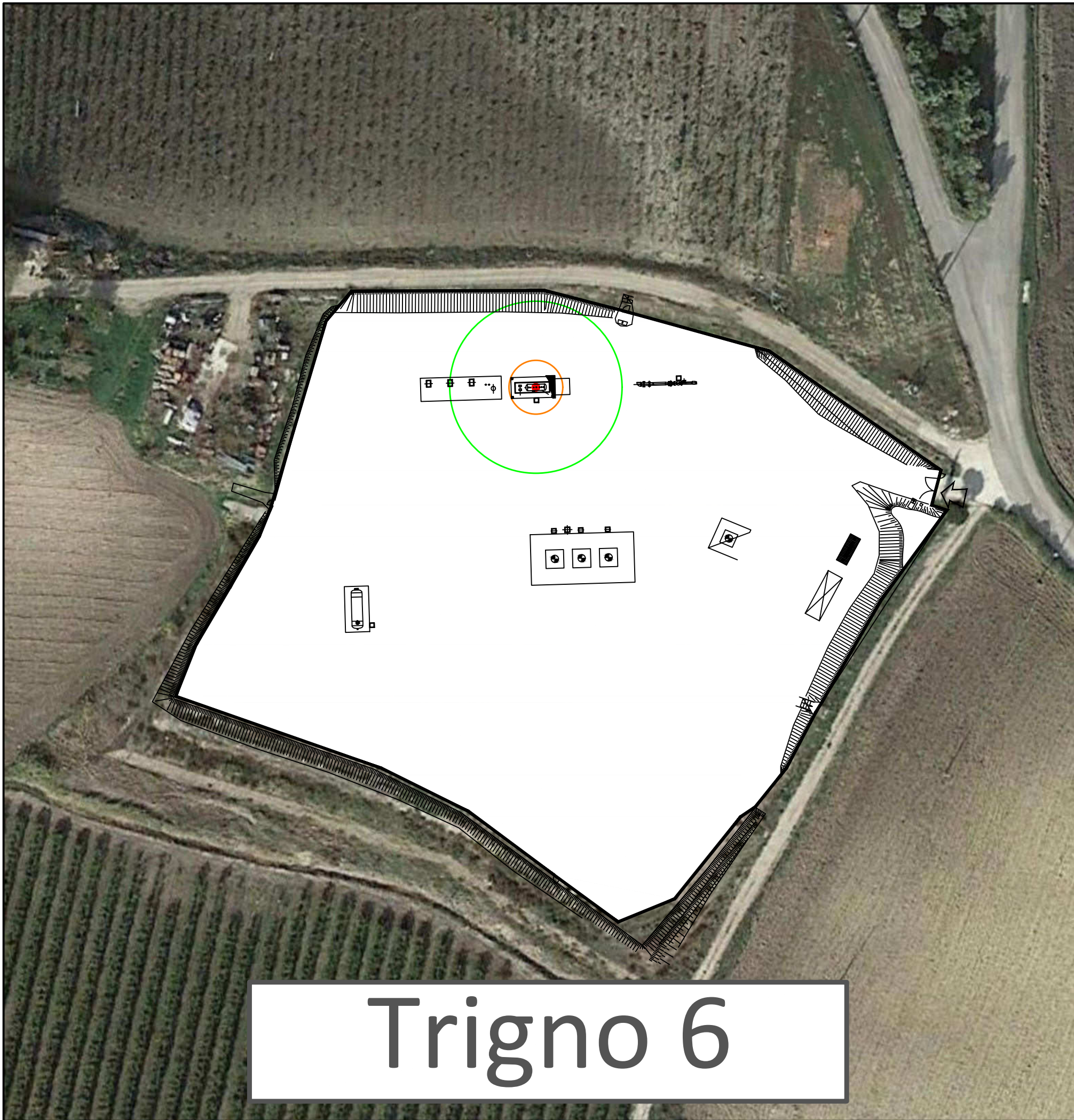
AREE POZZO		
<b>Ipotesi 33a-PF: Rottura manichetta</b>		
ESTENSIONE ZONE A RISCHIO		
1° Zona di Sicuro impatto	2° Zona di Danno	3° Zona di Attenzione
<b>13 m</b>	<b>16 m</b>	<b>18 m</b>

Data di acquisizione immagini: Google Earth Pro - 29 giugno 2017



REV.	DESCRIZIONE - DESCRIPTION	DATA DATE	DIS. DRW'N	CONTR. CHK'D										
				APPROV. APPR'D										
		<b>COMMESSA JOB 72426</b>												
CENTRALE STOCCAGGIO FIUME TRESTE-CUPELLO (CH)		DA	AR	GR										
<b>ALLEGATO AL PIANO DI EMERGENZA ESTERNO</b>		DATA-DATE <b>Ottobre 2023</b>												
ED. 2023		SCALA PRINC. MAIN SCALE <b>1:1.000</b>												
Mappe dei Top Events		DIS. N. - DWG Nr. <b>71976-All.5.3-Planimetrie TE-00</b>												
Area Pozzo Trigno 6		FOGLIO SHEET <b>33</b> DI OF <b>50</b>												
Ipotesi 33a Pool Fire metanolo		REV. <table border="1" style="display: inline-table; border-collapse: collapse;"><tr><td>0</td><td>1</td><td>2</td><td>3</td><td>FORM SIZE</td></tr><tr><td>4</td><td>5</td><td>6</td><td>7</td><td><b>A3</b></td></tr></table>			0	1	2	3	FORM SIZE	4	5	6	7	<b>A3</b>
0	1	2	3	FORM SIZE										
4	5	6	7	<b>A3</b>										
PROPRIETA' DELLA TRR S.r.l. OSIO SOTTO (BG). LE RIPRODUZIONI NON AUTORIZZATE SONO VIETATE. - Property of TRR S.r.l. Osio Sotto (BG) - Italy. Reproduction and divulgation forbidden														





# Trigno 6

AREE POZZO		
Ipotesi 33a-DT: Rottura manichetta		
ESTENSIONE ZONE A RISCHIO		
1° Zona di Sicuro impatto	2° Zona di Danno	3° Zona di Attenzione
s.n.r.	5 m	16 m

Data di acquisizione immagini: Google Earth Pro - 29 giugno 2017



REV.	DESCRIZIONE - DESCRIPTION	DATA DATE	DIS. DRW'N	CONTR. CHK'D	APPROV. APPR'D
		CENTRALE STOCCAGGIO FIUME TRESTE-CUPELLO (CH)		COMMESSA JOB 72426	
		DA	AR	GR	
ALLEGATO AL PIANO DI EMERGENZA ESTERNO		DATA-DATE Ottobre 2023			
ED. 2023		SCALA PRINC. MAIN SCALE 1:750			
Mappe dei Top Events		DIS. N. - DWG Nr. 71976-All.5.3-Planimetrie TE-00			
Area Pozzo Trigno 6		FOGLIO SHEET 34 DI OF 50			
Ipotesi 33a Dispersione Tossica metanolo		REV. 0 1 2 3 4 5 6 7			
<small>PROPRIETA' DELLA TRR S.r.l. OSIO SOTTO (BG). LE RIPRODUZIONI NON AUTORIZZATE SONO VIETATE. - Property of TRR S.r.l. Osio Sotto (BG) - Italy. Reproduction and divulgation forbidden</small>		FORM SIZE A3			







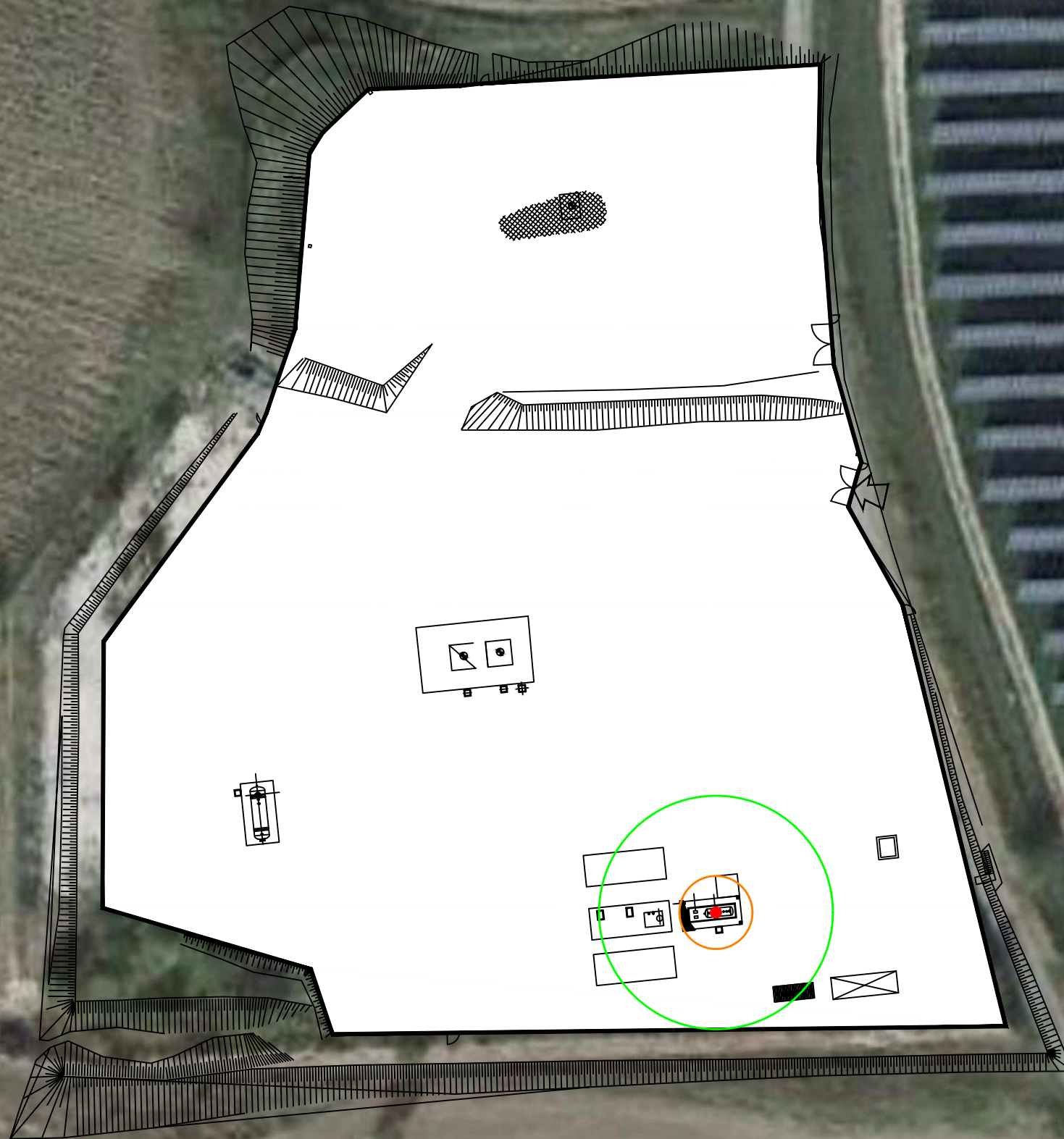








# Furci 8



AREE POZZO		
Ipotesi 33a-DT: Serbatoio		
ESTENSIONE ZONE A RISCHIO		
1° Zona di Sicuro impatto	2° Zona di Danno	3° Zona di Attenzione
<span style="color: red;">s.n.r.</span>	<span style="color: orange;">5 m</span>	<span style="color: green;">16 m</span>

Data di acquisizione immagini: Google Earth Pro - 29 giugno 2017



REV.	DESCRIZIONE - DESCRIPTION	DATA DATE	DIS. DRW'N	CONTR. CHK'D	APPROV. APPR'D
		COMMESSA JOB <b>72426</b>			
CENTRALE STOCCAGGIO FIUME TRESTE-CUPELLO (CH)		DIS. DRW'N	CONTR. CHK'D	APPROV. APPR'D	
		DA	AR	GR	
ALLEGATO AL PIANO DI EMERGENZA ESTERNO		DATA-DATE	Ottobre 2023		
ED. 2023		SCALA PRINC. MAIN SCALE	1:750		
Mappe dei Top Events		DIS. N. - DWG Nr.	71976-All.5.3-Planimetrie TE-00		
Area Pozzo Furci 8		FUOGIO SHEET	38	DI OF	50
Ipotesi 33a Dispersione Tossica metanolo		REV.	0	1	2
PROPRIETA' DELLA TRR S.r.l. OSIO SOTTO (BG). LE RIPRODUZIONI NON AUTORIZZATE SONO VIETATE. - Property of TRR S.r.l. Osio Sotto (BG) - Italy. Reproduction and divulgation forbidden			3	4	FORM SIZE
			4	5	A3







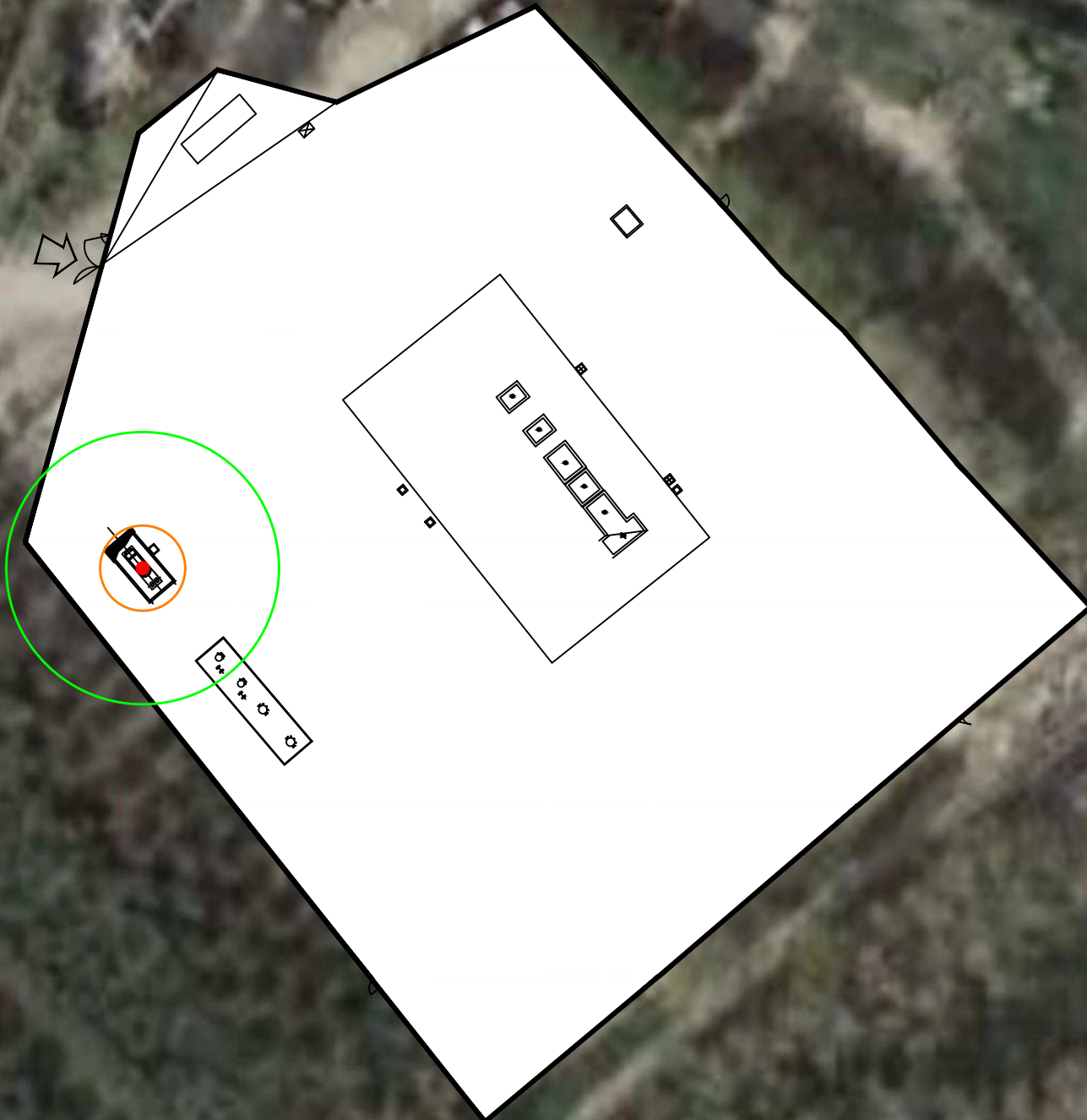








# La Coccetta 1-5-6



AREE POZZO		
Ipotesi 33a-DT: Serbatoio		
ESTENSIONE ZONE A RISCHIO		
1° Zona di Sicuro impatto	2° Zona di Danno	3° Zona di Attenzione
s.n.r.	5 m	16 m

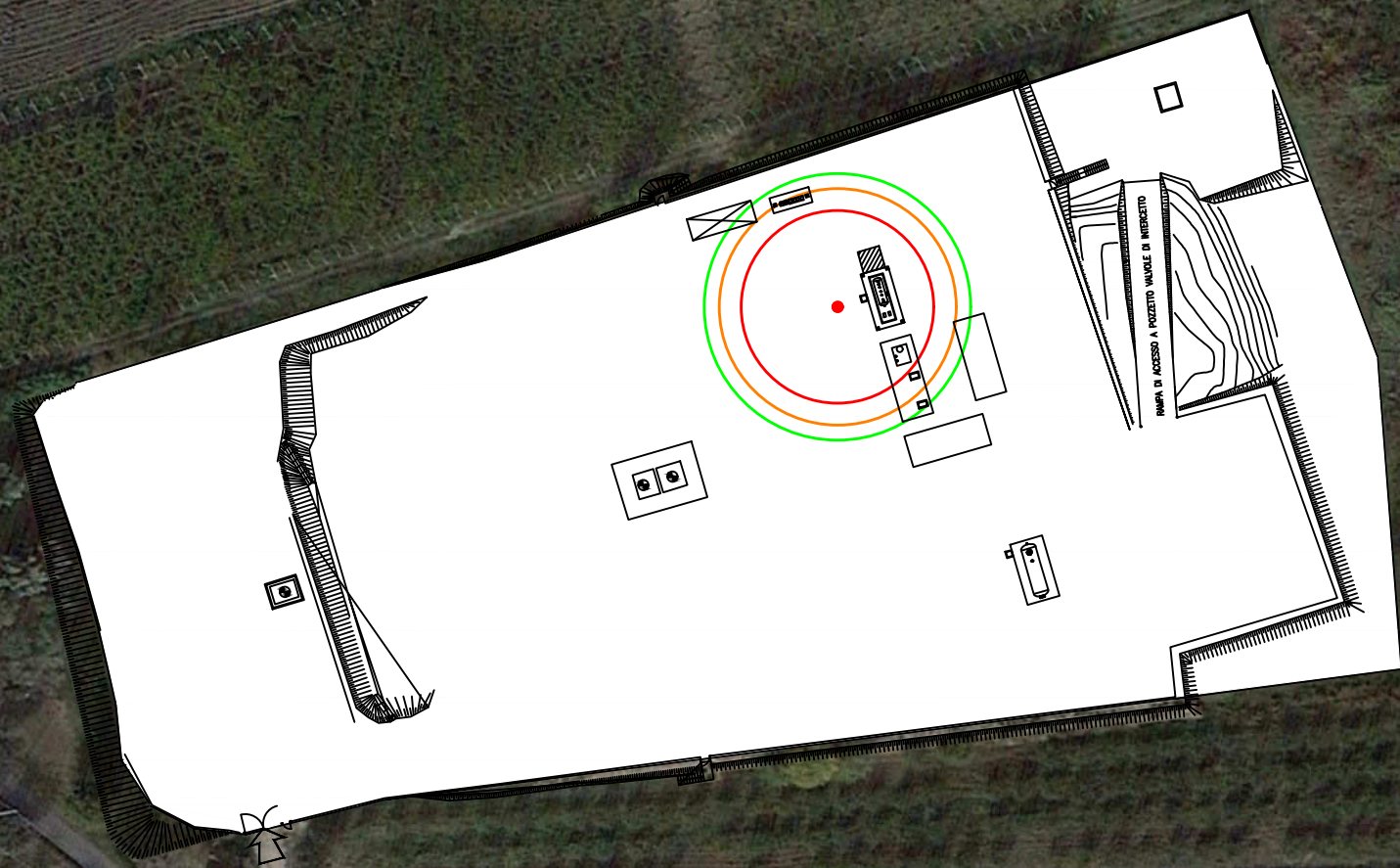
Data di acquisizione immagini: Google Earth Pro - 29 giugno 2017



REV.	DESCRIZIONE - DESCRIPTION	DATA DATE	DIS. DRW'N	CONTR. CHK'D	APPROV. APPR'D
		COMMESSA JOB <b>72426</b>			
CENTRALE STOCCAGGIO FIUME TRESTE-CUPELLO (CH)		DIS. DRW'N	CONTR. CHK'D	APPROV. APPR'D	
		DA	AR	GR	
ALLEGATO AL PIANO DI EMERGENZA ESTERNO		DATA-DATE	Ottobre 2023		
ED. 2023		SCALA PRINC. MAIN SCALE	1:750		
Mappe dei Top Events		DIS. N. - DWG Nr.	71976-All.5.3-Planimetrie TE-00		
Area Pozzo Coccetta 1-5-6		Foglio SHEET	42	DI OF	50
Ipotesi 33a Dispersione Tossica metanolo		REV.	0	1	2
PROPRIETA' DELLA TRR S.r.l. OSIO SOTTO (BG). LE RIPRODUZIONI NON AUTORIZZATE SONO VIETATE. - Property of TRR S.r.l. Osio Sotto (BG) - Italy. Reproduction and divulgation forbidden			3	4	FORM SIZE
			5	6	A3
			7		



# San Salvo 13



AREE POZZO		
Ipotesi 33a-PF: Rottura manichetta		
ESTENSIONE ZONE A RISCHIO		
1° Zona di Sicuro impatto	2° Zona di Danno	3° Zona di Attenzione
13 m	16 m	18 m

Data di acquisizione immagini: Google Earth Pro - 29 giugno 2017



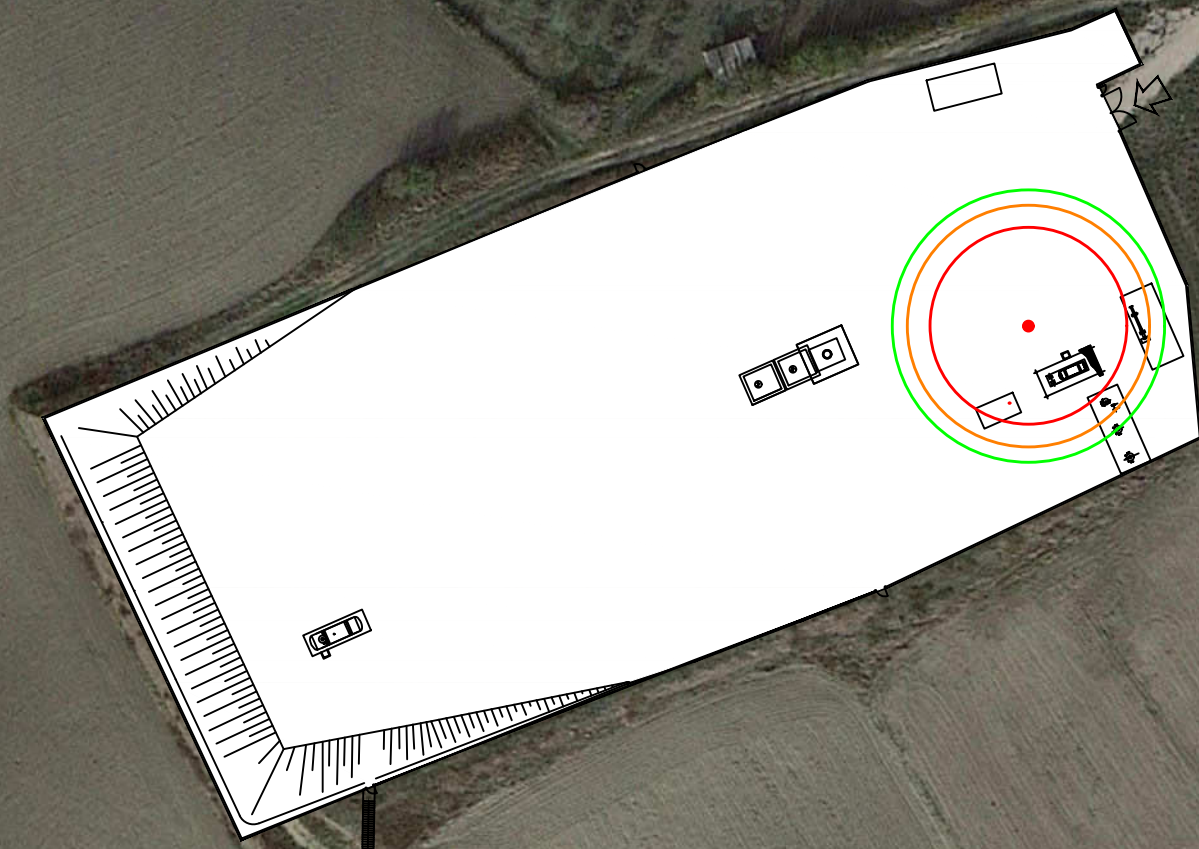
REV.	DESCRIZIONE - DESCRIPTION	DATA DATE	DIS. DRW'N	CONTR. CHK'D	APPROV. APPR'D
		COMMESSA JOB <b>72426</b>			
CENTRALE STOCCAGGIO FIUME TRESTE-CUPELLO (CH)		DIS. DRW'N	CONTR. CHK'D	APPROV. APPR'D	
		DA	AR	GR	
ALLEGATO AL PIANO DI EMERGENZA ESTERNO		DATA-DATE	Ottobre 2023		
ED. 2023		SCALA PRINC. MAIN SCALE	1:1.000		
Mappe dei Top Events		DIS. N. - DWG Nr.	71976-All.5.3-Planimetrie TE-00		
Area Pozzo San Salvo 13		FOGLIO SHEET	43	DI OF	50
Ipotesi 33a Pool Fire metanolo		REV.	0	1	2
PROPRIETA' DELLA TRR S.r.l. OSIO SOTTO (BG). LE RIPRODUZIONI NON AUTORIZZATE SONO VIETATE. - Property of TRR S.r.l. Osio Sotto (BG) - Italy. Reproduction and divulgation forbidden			3	4	FORM SIZE
			5	6	A3
			7		







# Cupello 28



AREE POZZO		
Ipotesi 33a-PF: Rottura manichetta		
ESTENSIONE ZONE A RISCHIO		
1° Zona di Sicuro impatto	2° Zona di Danno	3° Zona di Attenzione
13 m	16 m	18 m


Data di acquisizione immagini: Google Earth Pro - 29 giugno 2017



REV.	DESCRIZIONE - DESCRIPTION	DATA DATE	DIS. DRW'N	CONTR. CHK'D	APPROV. APPR'D
		COMMESSA JOB <b>72426</b>			
CENTRALE STOCCAGGIO FIUME TRESTE-CUPELLO (CH)		DIS. DRW'N	CONTR. CHK'D	APPROV. APPR'D	
		DA	AR	GR	
ALLEGATO AL PIANO DI EMERGENZA ESTERNO		DATA-DATE	Ottobre 2023		
ED. 2023		SCALA PRINC. MAIN SCALE	1:1.000		
Mappe dei Top Events		DIS. N. - DWG Nr.	71976-All.5.3-Planimetrie TE-00		
Area Pozzo Cupello 28		FOGLIO SHEET	45	DI OF	50
Ipotesi 33a Pool Fire metanolo		REV.	0	1	2
PROPRIETA' DELLA TRR S.r.l. OSIO SOTTO (BG). LE RIPRODUZIONI NON AUTORIZZATE SONO VIETATE. - Property of TRR S.r.l. Osio Sotto (BG) - Italy. Reproduction and divulgation forbidden			3	4	FORM SIZE
			4	5	A3



# Cupello 28



AREE POZZO		
Ipotesi 33a-DT: Serbatoio		
ESTENSIONE ZONE A RISCHIO		
1° Zona di Sicuro impatto	2° Zona di Danno	3° Zona di Attenzione
s.n.r.	5 m	16 m

Data di acquisizione immagini: Google Earth Pro - 29 giugno 2017



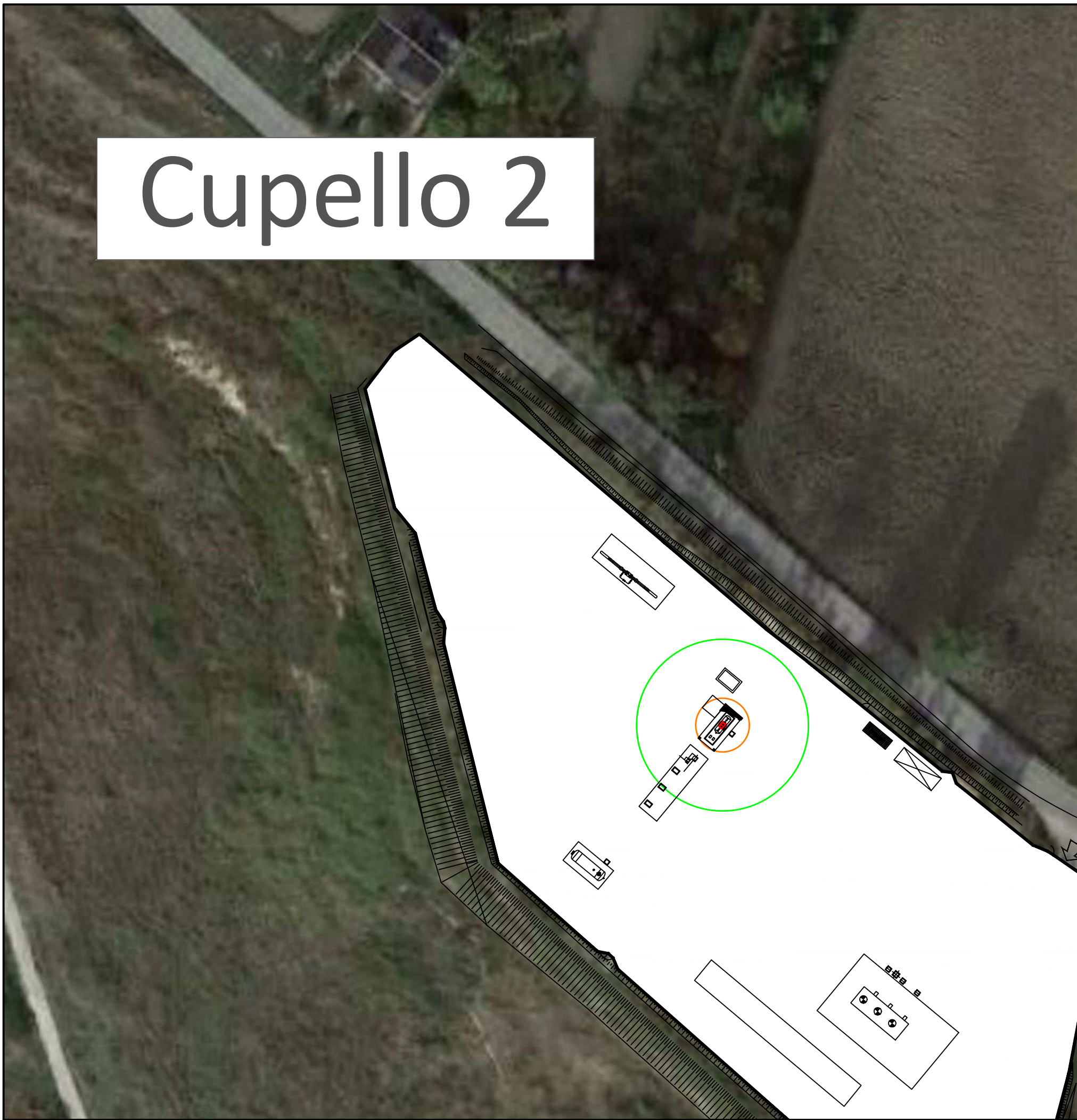
REV.	DESCRIZIONE - DESCRIPTION	DATA DATE	DIS. DRW'N	CONTR. CHK'D	APPROV. APPR'D
		COMMESSA JOB <b>72426</b>			
CENTRALE STOCCAGGIO FIUME TRESTE-CUPELLO (CH)		DIS. DRW'N	CONTR. CHK'D	APPROV. APPR'D	
		DA	AR	GR	
ALLEGATO AL PIANO DI EMERGENZA ESTERNO		DATA-DATE	Ottobre 2023		
ED. 2023		SCALA PRINC. MAIN SCALE	1:750		
Mappe dei Top Events		DIS. N. - DWG Nr.	71976-All.5.3-Planimetrie TE-00		
Area Pozzo Cupello 28		FOGLIO SHEET	46	DI OF	50
Ipotesi 33a Dispersione Tossica metanolo		REV.	0	1	2
PROPRIETA' DELLA TRR S.r.l. OSIO SOTTO (BG). LE RIPRODUZIONI NON AUTORIZZATE SONO VIETATE. - Property of TRR S.r.l. Osio Sotto (BG) - Italy. Reproduction and divulgation forbidden			3	4	FORM SIZE
			4	5	A3







# Cupello 2



AREE POZZO		
Ipotesi 33a-DT: Serbatoio		
ESTENSIONE ZONE A RISCHIO		
1° Zona di Sicuro impatto	2° Zona di Danno	3° Zona di Attenzione
s.n.r.	5 m	16 m

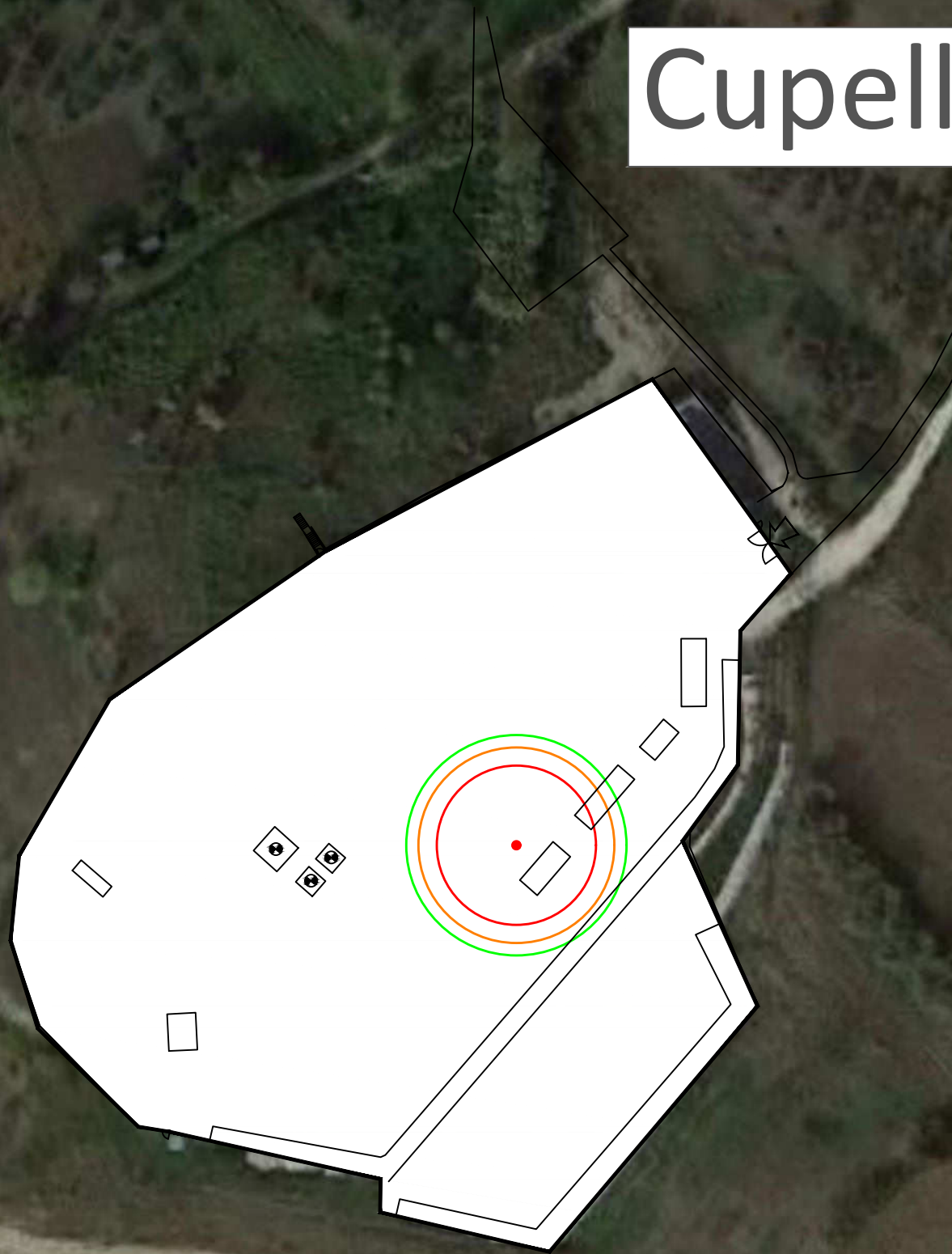
Data di acquisizione immagini: Google Earth Pro - 29 giugno 2017



REV.	DESCRIZIONE - DESCRIPTION	DATA DATE	DIS. DRW'N	CONTR. CHK'D	APPROV. APPR'D
		COMMESSA JOB <b>72426</b>			
CENTRALE STOCCAGGIO FIUME TRESTE-CUPELLO (CH)		DIS. DRW'N	CONTR. CHK'D	APPROV. APPR'D	
		DA	AR	GR	
ALLEGATO AL PIANO DI EMERGENZA ESTERNO		DATA-DATE	Ottobre 2023		
ED. 2023		SCALA PRINC. MAIN SCALE	1:750		
Mappe dei Top Events		DIS. N. - DWG Nr.	71976-All.5.3-Planimetrie TE-00		
Area Pozzo Cupello 2		FUOGIO SHEET	48	DI OF	50
Ipotesi 33a Dispersione Tossica metanolo		REV.	0	1	2
PROPRIETA' DELLA TRR S.r.l. OSIO SOTTO (BG). LE RIPRODUZIONI NON AUTORIZZATE SONO VIETATE. - Property of TRR S.r.l. Osio Sotto (BG) - Italy. Reproduction and divulgation forbidden			3	4	5
			6	7	A3



# Cupello 14



AREE POZZO		
Ipotesi 33a-PF: Rottura manichetta		
ESTENSIONE ZONE A RISCHIO		
1° Zona di Sicuro impatto	2° Zona di Danno	3° Zona di Attenzione
13 m	16 m	18 m

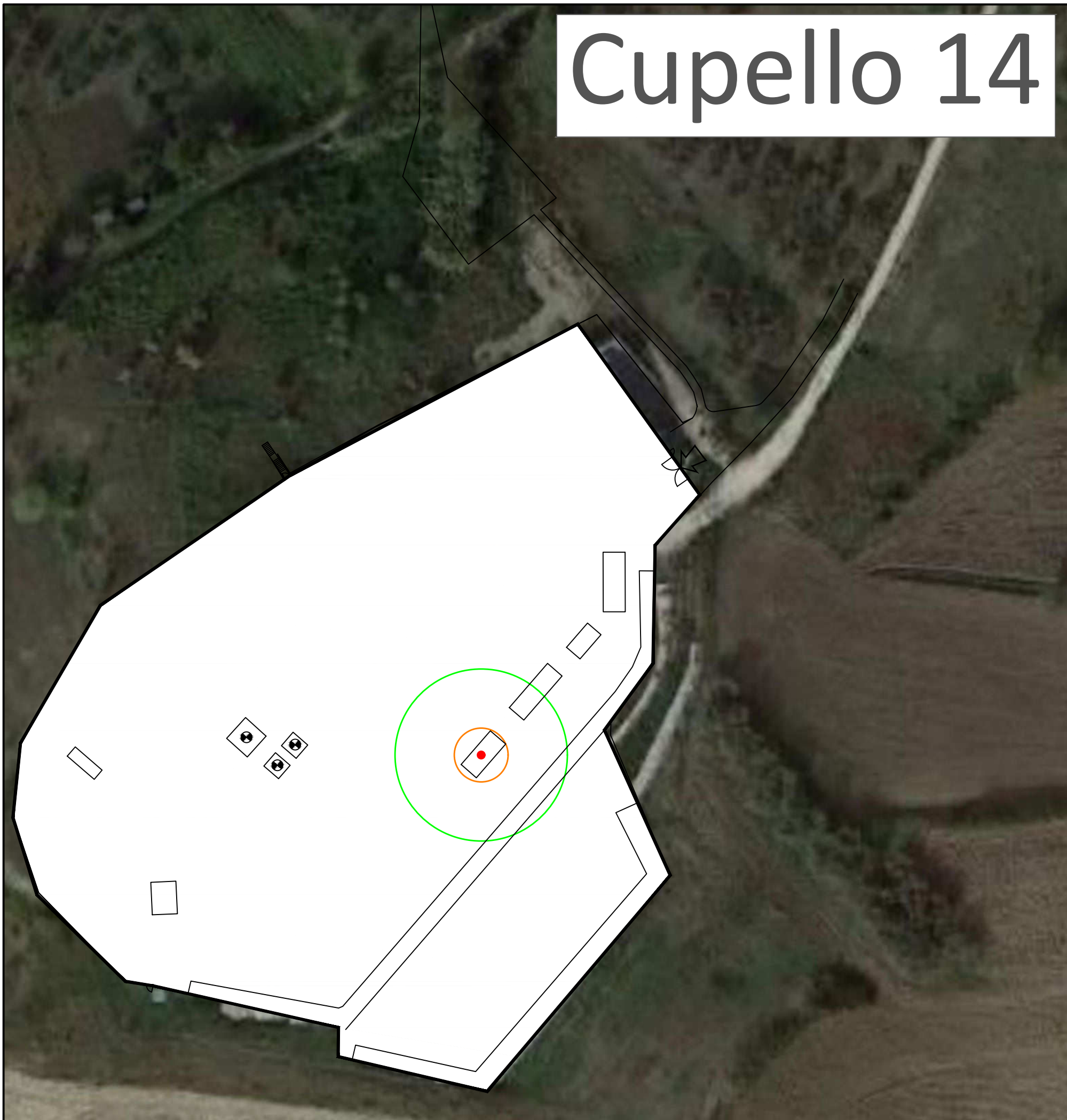
Data di acquisizione immagini: Google Earth Pro - 29 giugno 2017



REV.	DESCRIZIONE - DESCRIPTION	DATA DATE	DIS. DRW'N	CONTR. CHK'D	APPROV. APPR'D										
		COMMESSA JOB <b>72426</b>		DIS. DRW'N	CONTR. CHK'D										
CENTRALE STOCCAGGIO FIUME TRESTE-CUPELLO (CH)		DA	AR	GR	GR										
ALLEGATO AL PIANO DI EMERGENZA ESTERNO		DATA-DATE <b>Ottobre 2023</b>													
ED. 2023		SCALA PRINC. MAIN SCALE <b>1:1.000</b>													
Mappe dei Top Events		DIS. N. - DWG Nr. <b>71976-All.5.3-Planimetrie TE-00</b>													
Area Pozzo Cupello 14		FOGLIO SHEET <b>49</b> DI OF <b>50</b>													
Ipotesi 33a Pool Fire metanolo		REV. <table border="1"><tr><td>0</td><td>1</td><td>2</td><td>3</td><td>FORM SIZE</td></tr><tr><td>4</td><td>5</td><td>6</td><td>7</td><td><b>A3</b></td></tr></table>				0	1	2	3	FORM SIZE	4	5	6	7	<b>A3</b>
0	1	2	3	FORM SIZE											
4	5	6	7	<b>A3</b>											
PROPRIETA' DELLA TRR S.r.l. OSIO SOTTO (BG). LE RIPRODUZIONI NON AUTORIZZATE SONO VIETATE. - Property of TRR S.r.l. Osio Sotto (BG) - Italy. Reproduction and divulgation forbidden															



# Cupello 14



AREE POZZO		
Ipotesi 33a-DT: Serbatoio		
ESTENSIONE ZONE A RISCHIO		
1° Zona di Sicuro impatto	2° Zona di Danno	3° Zona di Attenzione
s.n.r.	5 m	16 m

Data di acquisizione immagini: Google Earth Pro - 29 giugno 2017



REV.	DESCRIZIONE - DESCRIPTION	DATA DATE	DIS. DRW'N	CONTR. CHK'D	APPROV. APPR'D		
		COMMESSA JOB <b>72426</b>					
CENTRALE STOCCAGGIO FIUME TRESTE-CUPELLO (CH)		DIS. DRW'N	CONTR. CHK'D	APPROV. APPR'D			
		DA	AR	GR			
ALLEGATO AL PIANO DI EMERGENZA ESTERNO		DATA-DATE	Ottobre 2023				
ED. 2023		SCALA PRINC. MAIN SCALE	1:750				
Mappe dei Top Events		DIS. N. - DWG Nr.	71976-All.5.3-Planimetrie TE-00				
Area Pozzo Cupello 14		FUOGIO SHEET	50	DI OF	50		
Ipotesi 33a Dispersione Tossica metanolo		REV.	0	1	2	3	FORM SIZE
PROPRIETA' DELLA TRR S.r.l. OSIO SOTTO (BG). LE RIPRODUZIONI NON AUTORIZZATE SONO VIETATE. - Property of TRR S.r.l. Osio Sotto (BG) - Italy. Reproduction and divulgation forbidden		4	5	6	7	A3	